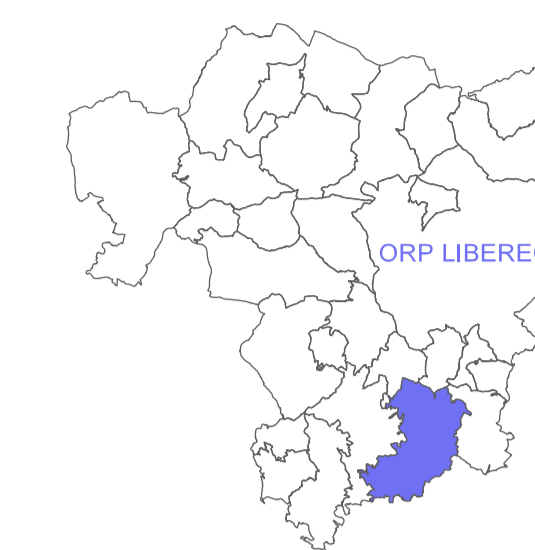
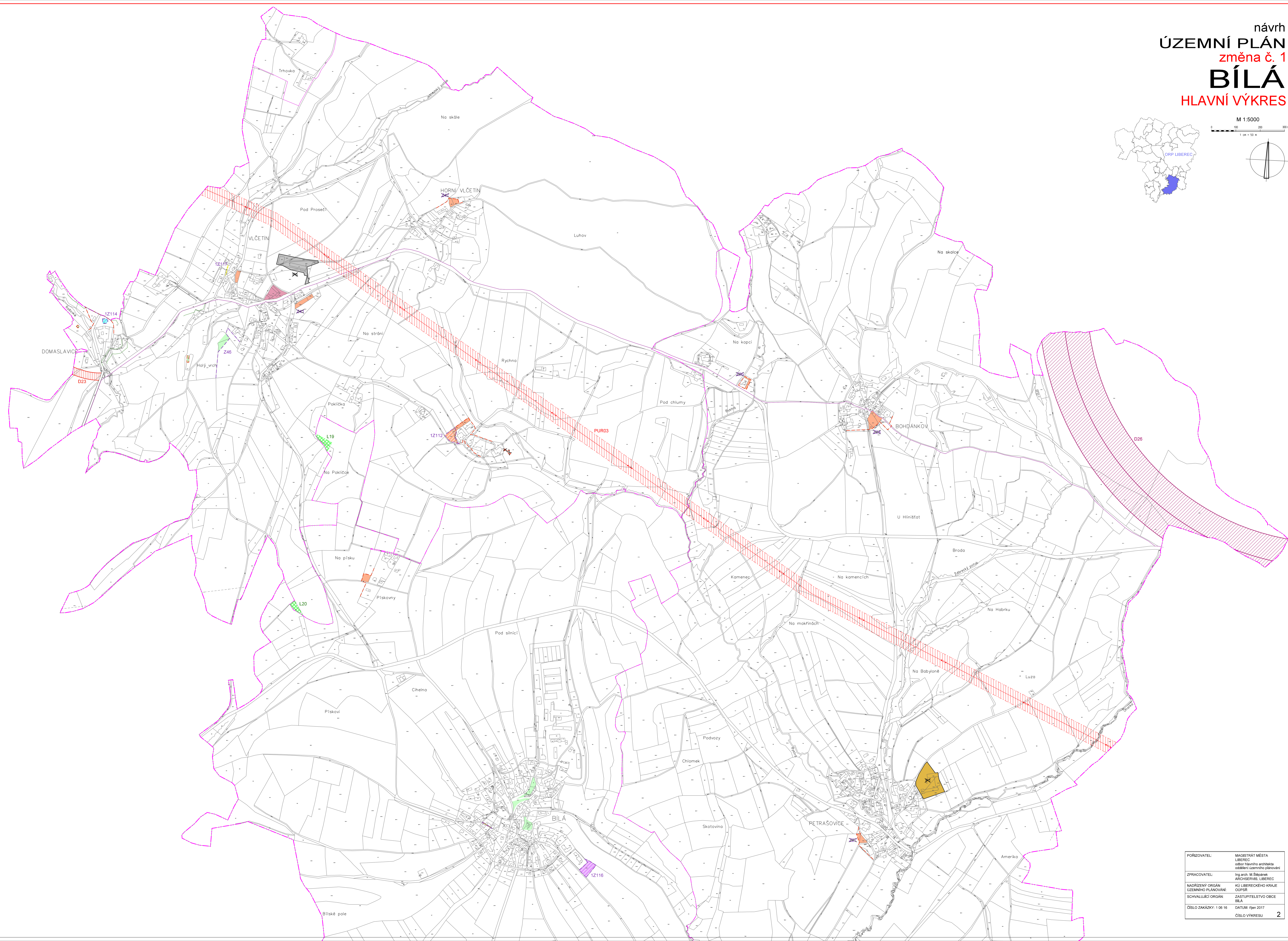
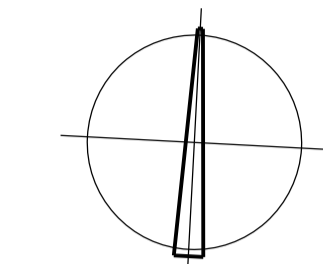


návrh
ÚZEMNÍ PLÁN
 změna č. 1
BÍLÁ
 HLAVNÍ VÝKRES



M 1:5000
 0 100 200 300 m
 1 cm = 50 m



- LEGENDA**
- HRANICE**
 - HRANICE ÚZEMÍ OBCE
 - HRANICE KATASTRÁLNÍCH ÚZEMÍ
Bílá u C. D., Hradčany u C. D., Chvačovice, Petrasovice, Vlčetín u Bílé
 - HRANICE ÚZEMÍ K PŘIČLENĚNÍ DO OBCE PROSEČ p. J.
 - ZASTAVĚNÉ ÚZEMÍ K 30.05.2016
 - ZASTAVĚNÉ ÚZEMÍ NEZASTAVITELNÉ
 - ZASTAVĚNÉ ÚZEMÍ ZRUŠENÉ
 - ZASTAVITELNÉ PLOCHY
 - ZASTAVITELNÉ PLOCHY ZRUŠENÉ
 - PLOCHY PŘESTAVBY ZRUŠENÉ
 - křovin, Petrasovice
 - vyřimka pasáží, Trávnáček
 - objekt, Vlčetín u Bílé
 - PLOCHY S ROZDÍLNÝM ZPŮSOBEM VYUŽITÍ**
 - PLOCHY BYDLENÍ
 - rodinné domy
 - PLOCHY OBČANSKÉHO VYBAVENÍ
 - veřejná infrastruktura
 - PLOCHY SMĚŠNÉ OBYTNÉ
 - bydlení, občanské vybavení, služby
 - PLOCHY DOPRAVNÍ INFRASTRUKTURY
 - silniční doprava
 - místní a účelové komunikace
 - PLOCHY TECHNICKÉ INFRASTRUKTURY
 - technická infrastruktura
 - PLOCHY VÝROBY A SKLADOVÁNÍ
 - výroba a sklad
 - PLOCHY VODNÍ A VODOHOSPODÁŘSKÉ
 - vodní plochy a toky
 - PLOCHY ZEMĚDĚLSKÉ
 - trvalé travní porosty
 - PLOCHY LEŠNÍ
 - pozemky určené k pěstování dřevní hmoty
 - KORIDORY**
 - DOPRAVNÍ INFRASTRUKTURA
 - koridor pro umístění stávků silnice II/278
 - D26 zájezdní koridor
 - TECHNICKÁ INFRASTRUKTURA
 - koridor pro stavbu zvednutí vedení VVN 400kV
- Použití software: MicroStation Geographics 08.05.02.10

A
 B

ZPRACOVATEL:	MAGISTRÁT MĚSTA LIBEREC odbor hlavního architekta oddělení územního plánování
ZPRACOVATEL:	Ing. arch. M. Štěpánek ARCHITEKTÚRA LIBEREC
NAŘÍZENÝ PŘÍKAZNÍK:	KÚ LIBERECÉHO KRAJE
ÚZEMNÍ PLÁNOVÁNÍ:	OUPSR
SCHVALUJÍCÍ ORGÁN:	ZASTUPITELSTVO OBCE BÍLÁ
ČÍSLO ZAKAZKY:	1 06 16
ČÍSLO VÝKRESU:	2
DATAUM:	říjen 2017