

Smlouva o souhlasu s provedením stavby nebo opatření č.

(doklad o tom, že stavebník má k pozemku nebo stavbě právo provést stavbu)

„ *K u n r a t i c k á – z ř í z e n í c h o d n í k u* “

Smluvní strany:

Vlastník pozemku(ů), stavby : **Milada Poláková**
datum narození : [REDACTED]
adresa místa trvalého pobytu
ulice : Hrubínova
číslo popisné / číslo orientační : 800
obec, PSČ : Liberec XV – Starý Harcov, 460 15

(dále jen „Vlastník“)

a

Stavebník (investor) : **Statutární město Liberec**
IČ : 00262978
se sídlem
ulice : Nám.Dr.E.Beneše
číslo popisné / číslo orientační : 1
obec, PSČ : Liberec I – Staré Město, 460 59
zastoupená : Bc. Martinou Rosenbergovou, primátorkou

(dále jen „Stavebník“)

uzavřely níže uvedeného dne, měsíce a roku tuto smlouvu:

I.

Paní Milada Poláková jako vlastníka id. ½ pozemku p.č. 1665/15, v k.ú. Starý Harcov, obec Liberec, s podílem na nemovitosti - pozemku ve výši ½ uzavírá tuto smlouvu pro účely územního řízení a stavebního řízení dle §86, odst. 2 písm.a), a §110, odst. 2a, zák.č. 183/2006 Sb., o územním plánování a stavebním řádu (stavební zákon) jako doklad o právu založeném smlouvou provést stavbu „*Kunratická – zřízení chodníku, mimo jiné i SO 103 – Úprava a zřízení chodníku – ul. Hrubínova a SO 401 – Clonové*

nasvícení přechodu a místa pro přecházení – ul. Hrubínova“. Územní rozhodnutí ani územní souhlas dosud nebylo vydáno.

II.

k.ú. Starý Harcov

Parcela				LV
P.p.č. (dle KN)	Druh pozemku	Způsob využití	Celková výměra (m ²)	
1665/15	orná půda	47	1157

Paní Milada Poláková z hlediska vlastníka id. ½ pozemku uvedeného v čl. I. této smlouvy **souhlasí** s umístěním stavby „Kunratická – zřízení chodníku, SO 103 – Úprava a zřízení chodníku – ul. Hrubínova a SO 401 – Clonové nasvícení přechodu a místa pro přecházení – ul. Hrubínova“, resp. její části a jejího příslušenství, do pozemkové parcely č. 1665/15 v k.ú. Starý Harcov, obec Liberec, s předloženým projektovým řešením stavby „Kunratická – zřízení chodníku“ a jejího stavebního objektu „SO 103 – Úprava a zřízení chodníku – ul. Hrubínova a SO 401 – Clonové nasvícení přechodu a místa pro přecházení – ul. Hrubínova“ (viz příloha č.1 této smlouvy), které vypracovala společnost Nýdrle – projektová kancelář, U Sila 1328, 463 11 Liberec 30, pod zak. číslem 114-12 z 09/12 ve stupni DUR.

Současně tímto **s o u h l a s í** s vydáním územního a stavebního povolení na předmětnou akci – stavbu a následným provedením nezbytných stavebních a montážních prací souvisejích se stavební realizací akce (stavby), včetně nezbytného vstupu na výše uvedený(é) pozemek(y) v rámci realizace stavebních prací a souvisejících činností.

III.

Stavebník se zavazuje Vlastníkovi pozemku(ů) uvést pozemek (pozemky) do původního stavu nebo do takového stavu, aby mohl(y) sloužit svému účelu, kterému minimálně sloužil(y) před zásahem realizace stavby (akce) stavebníka.

V.

Vlastník pozemku si tímto výslovně sjednává možnost odstoupení od této smlouvy v případě, že vyjde najevo taková skutečnost, se kterou vlastník pozemku nebyl seznámen.

VI.

Účastníci této smlouvy prohlašují, že si text smlouvy a všechny přílohy důkladně přečetli, s obsahem souhlasí a na důkaz toho pod ni připojují své podpisy.

Tuto smlouvu lze měnit, doplňovat jen písemnou dohodou smluvních stran

Tato smlouva se vyhotovuje ve třech stejnopisech, z nichž Vlastník obdrží jeden stejnopis a Stavebník obdrží dva stejnopisy.

VII.

Účinky této smlouvy nastanou okamžikem podpisu.

Nebude-li do 12-ti měsíců ode dne podpisu této smlouvy podána příslušnému orgánu žádost o vydání rozhodnutí či jiného opatření podle zák. č. 183/2006 Sb., o územním plánování a stavebním řádu (stavební zákon), pozbývá tato smlouva platnosti a účinnosti.

VIII.

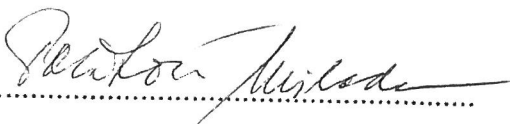
Tato smlouva obsahuje přílohy:

- Č. 1 - Výřez z projektové dokumentace k územnímu řízení (DUR), výkres č. D.b.1
- Č. 2 - Výřez z projektové dokumentace k územnímu řízení (DUR), výkres č. D.c
- Č. 3 - Výřez z projektové dokumentace k územnímu řízení (DUR), situace záboru


V *Liberci* dne

V Liberci dne *23. 7. 2013*

26. 04. 2013



Milada Poláková

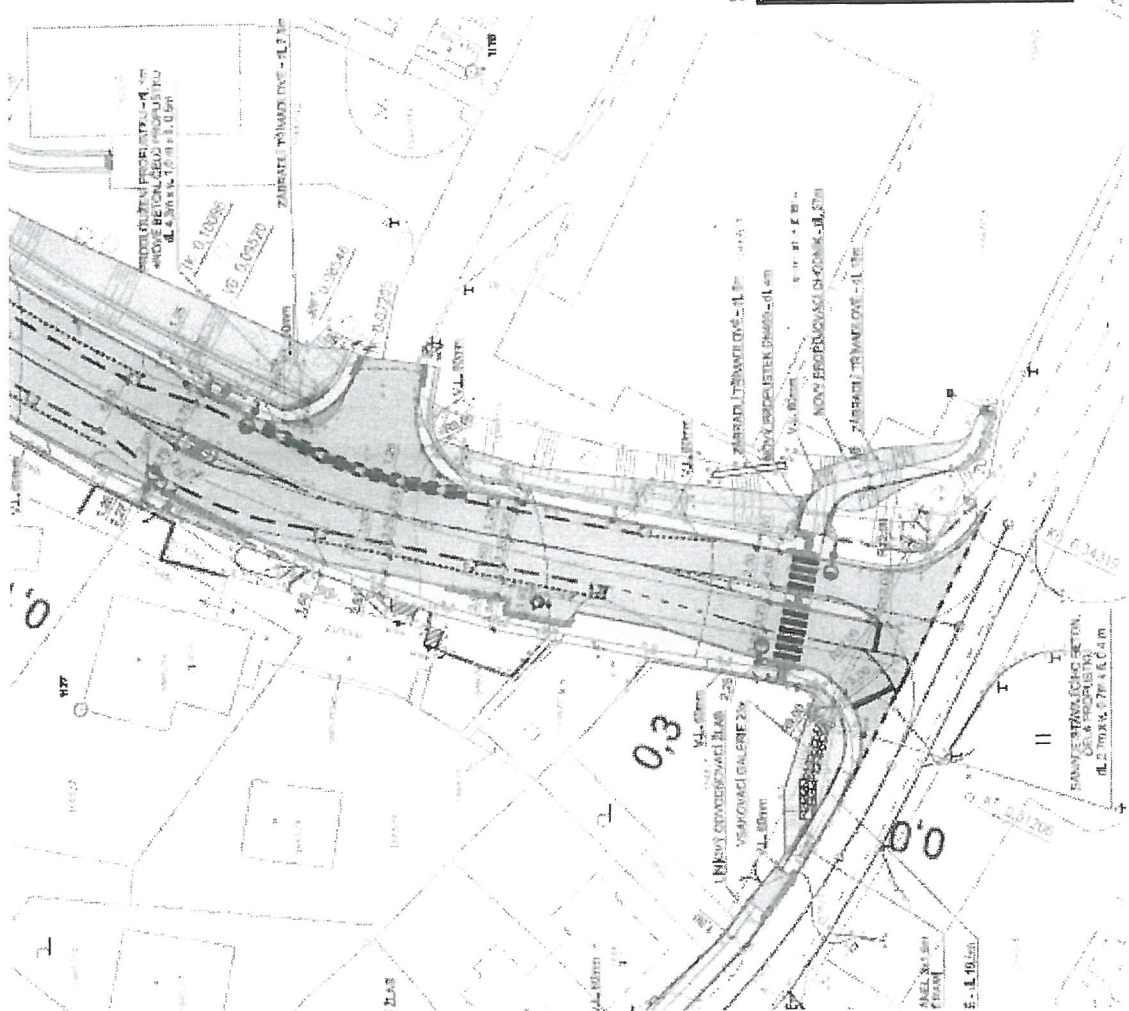


Bc. Martina Rosenbergová

primátorka



Příloha Č.1: Výřez z projektové dokumentace k územnímu řízení (DUR), výkres č. D.b.1



LEGENDA:

	ASFALTOVÝ POVRCH
	CHODNÍK - ŽÁKOVKÁ DLAŽBA
	CHODNÍK - ZÁKOVKÁ DLAŽBA HŘEJZENÁ
	KAMENNÁ DLAŽBA - 100M10:100
	TERÉNNÍ ÚPRAVY
	PÁSEK
	RELIEF. DLAŽBA
	JMELA VODNÍ LINIE
	BETONOVÁ CHEJBIKA - 6.150mm
	BETONOVÁ OBRUBA - 8.150mm - sříbené

Součástíový projekt JIŠK
Výkresový stadiem: Epy

SO 101, SO 102, SO 103, SO 104, SO 105

projekt:	Ing. J. Nýdrle
výpracoval:	Bc. J. Karel
zpracoval:	Ing. J. Nýdrle
objednatel:	STATUTÁRNÍ MĚSTO LIBEREC
číslo:	8438
KUNRATICKÁ - ZŘÍZENÍ CHODNÍKU	
CELKOVÁ SITUACE	
číslo listu:	114-12
skupina:	DUR
datum:	09/12
měřítko:	1:500
skupina:	Č. 1.0.1
číslo listu:	D.b.1

NÝDRLE
projektové kancelář
IČ: 425 362 761, IČ: 425 362 679
IČ: 425 362 761, IČ: 425 362 679
IČ: 425 362 761, IČ: 425 362 679
IČ: 425 362 761, IČ: 425 362 679