


Smlouva o souhlasu s provedením stavby nebo opatření č. 18/0041

(doklad o tom, že stavebník má k pozemku nebo stavbě právo provést stavbu)

„*Kunratická – zřízení chodníku*“

Smluvní strany:

Vlastník pozemku(ů), stavby : **Jiří Polák**
datum narození : 
adresa místa trvalého pobytu
ulice : Hrubínova
číslo popisné / číslo orientační : 800
obec, PSČ : Liberec XV – Starý Harcov, 460 15

(dále jen „Vlastník“)

a

Stavebník (investor) : **Statutární město Liberec**
IČ : 00262978
se sídlem
ulice : Nám.Dr.E.Beneše
číslo popisné / číslo orientační : 1
obec, PSČ : Liberec I – Staré Město, 460 59
zastoupená : Bc. Martinou Rosenbergovou, primátorkou

(dále jen „Stavebník“)

uzavřely níže uvedeného dne, měsíce a roku tuto smlouvu:

I.

Pan Jiří Polák jako vlastník id. ½ pozemku p.č. 1665/15, v k.ú. Starý Harcov, obec Liberec, s podílem na nemovitosti - pozemku ve výši ½ uzavírá tuto smlouvu pro účely územního řízení a stavebního řízení dle §86, odst. 2 písm.a), a §110, odst. 2a, zák.č. 183/2006 Sb., o územním plánování a stavebním řádu (stavební zákon) jako doklad o právu založeném smlouvou provést stavbu „*Kunratická – zřízení chodníku, mimo jiné i SO 103 – Úprava a zřízení chodníku – ul. Hrubínova a SO 401 – Clonové*“

nasvícení přechodu a místa pro přecházení – ul. Hrubínova“. Územní rozhodnutí ani územní souhlas dosud nebylo vydáno.

II.

k.ú. Starý Harcov

Parcela				LV
p.p.č. (dle KN)	Druh pozemku	Způsob využití	Celková výměra (m ²)	
1665/15	orná půda	47	1157

Pan Jiří Polák z hlediska vlastníka id. ½ pozemku uvedeného v čl. I. této smlouvy **souhlasí** s umístěním stavby „*Kunratická – zřízení chodníku, SO 103 – Úprava a zřízení chodníku – ul. Hrubínova a SO 401 – Clonové nasvícení přechodu a místa pro přecházení – ul. Hrubínova*“, resp. její části a jejího příslušenství, do pozemkové parcely č. 1665/15 v k.ú. Starý Harcov, obec Liberec, s předloženým projektovým řešením stavby „*Kunratická – zřízení chodníku*“ a jejího stavebního objektu „*SO 103 – Úprava a zřízení chodníku – ul. Hrubínova a SO 401 – Clonové nasvícení přechodu a místa pro přecházení – ul. Hrubínova*“ (viz příloha č.1 této smlouvy), které vypracovala společnost Nýdrle – projektová kancelář, U Sila 1328, 463 11 Liberec 30, pod zak. číslem 114-12 z 09/12 ve stupni DUR.

Současně tímto **s o u h l a s í** s vydáním územního a stavebního povolení na předmětnou akci – stavbu a následným provedením nezbytných stavebních a montážních prací souvisejích se stavební realizací akce (stavby), včetně nezbytného vstupu na výše uvedený(é) pozemek(y) v rámci realizace stavebních prací a souvisejících činností.

III.

Stavebník se zavazuje Vlastníkovi pozemku(ů) uvést pozemek (pozemky) do původního stavu nebo do takového stavu, aby mohl(y) sloužit svému účelu, kterému minimálně sloužil(y) před zásahem realizace stavby (akce) stavebníka.

V.

Vlastník pozemku si tímto výslovně sjednává možnost odstoupení od této smlouvy v případě, že vyjde najevo taková skutečnost, se kterou vlastník pozemku nebyl seznámen.

VI.

Účastníci této smlouvy prohlašují, že si text smlouvy a všechny přílohy důkladně přečetli, s obsahem souhlasí a na důkaz toho pod ni připojují své podpisy.

Tuto smlouvu lze měnit, doplňovat jen písemnou dohodou smluvních stran

Tato smlouva se vyhotovuje ve třech stejnopisech, z nichž Vlastník obdrží jeden stejnopis a Stavebník obdrží dva stejnopisy.

VII.

Účinky této smlouvy nastanou okamžikem podpisu.

Nebude-li do 12-ti měsíců ode dne podpisu této smlouvy podána příslušnému orgánu žádost o vydání rozhodnutí či jiného opatření podle zák. č. 183/2006 Sb., o územním plánování a stavebním řádu (stavební zákon), pozbývá tato smlouva platnosti a účinnosti.


VIII.

Tato smlouva obsahuje přílohy:


- Č. 1 - Výřez z projektové dokumentace k územnímu řízení (DUR), výkres č. D.b.1
- Č. 2 - Výřez z projektové dokumentace k územnímu řízení (DUR), výkres č. D.c
- Č. 3 - Výřez z projektové dokumentace k územnímu řízení (DUR), situace záboru

V Liberci dne 23. 1. 2013

V Liberci dne 26. 04. 2013



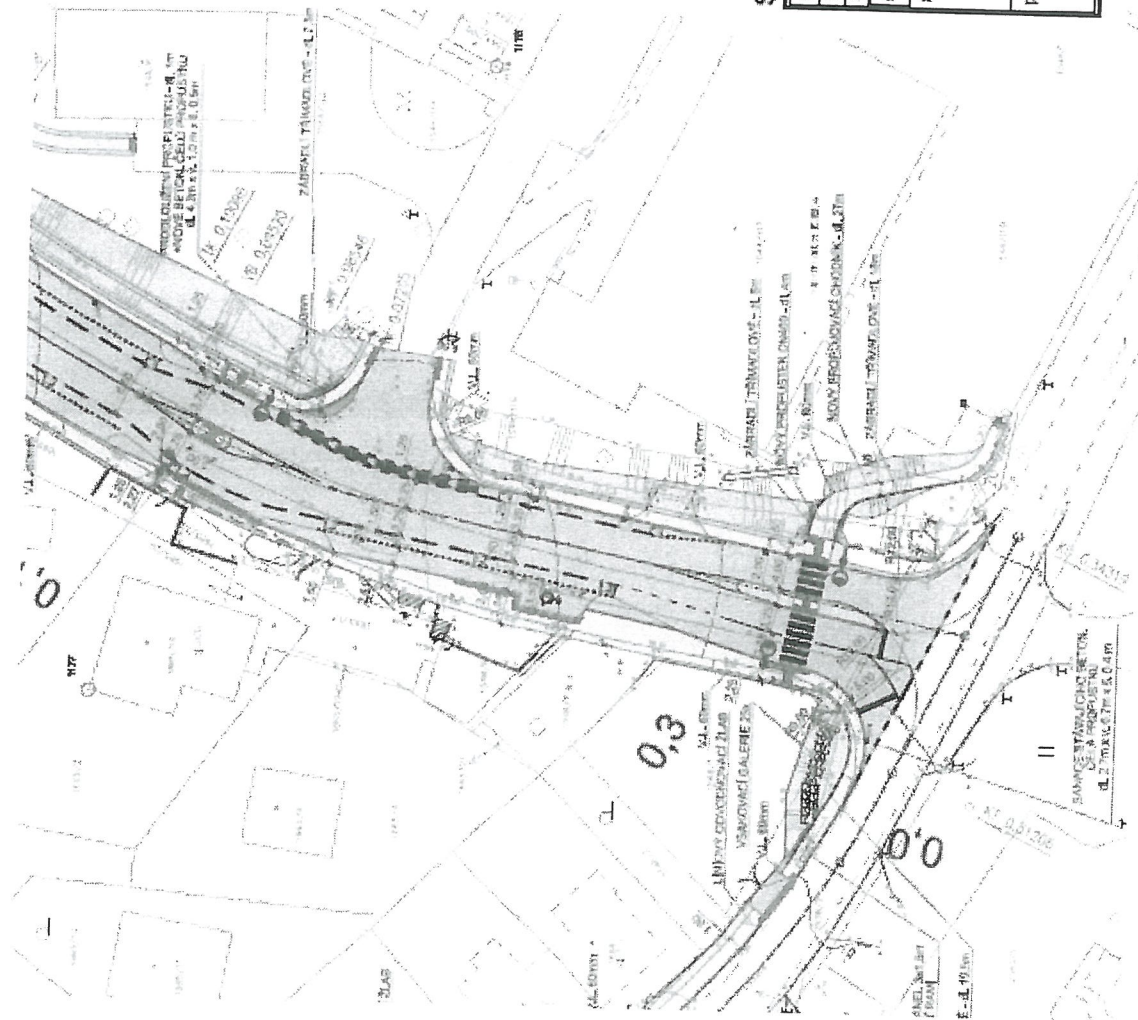
Jiří Polák



Bc. Martina Rosenbergová
primátorka



Příloha Č.1: Výřez z projektové dokumentace k územnímu řízení (DUR), výkres č. D.b.1



LEGENDA:

	ASFALTOVÝ POKRYCH
	CHODNÍK - ZÁKAMKOVÁ DLAŽBA
	CHODNÍK - ZÁKAMKOVÁ DLAŽBA PŘEJÍZDNÁ
	KAMENÁ DLAŽBA - 100/100/100
	TERÉNNÍ ÚPRAVY
	PŘÍSTĚP
	NELEPENÁ DLAŽBA
	UMĚLÁ VODNÍ ČIŘIČ
	RETENOVÁ OBRUBA - 8, 50mm
	BETONOVÁ OBRUBA - 8, 50mm - stříbená

SO 101, SO 102, SO 103, SO 104, SO 105

Soutěžníový systém JISK
Výškový systém IČP

PRŮJEKT	Ing. J. Nýdrle
VYKONAVATEL	Ing. J. Karel
ZÁKAZNÍK	Ing. Z. Nýdrle
OBJEDNATEL	STATUTÁRNÍ MĚSTO LIBEREC
SKICHA	
KUNRATICKÁ - ZŘÍZENÍ CHODNÍKU	
CELKOVÁ SITUACE	
ČÍSLO Č. 114-2	DUR
ČÍSLO Č. 0012	
MEŠKA	1: 500
ČÍSLO Č. 04.0106	D.b.1

NÝDRLE
projektová kancelář
TEL: 485 195 891, 485 481 879
n@nysdrle.cz, n@nysdrle.cz
www.nysdrle.cz