

61/60

61/61

61/63

61/59

61/62

Liberec

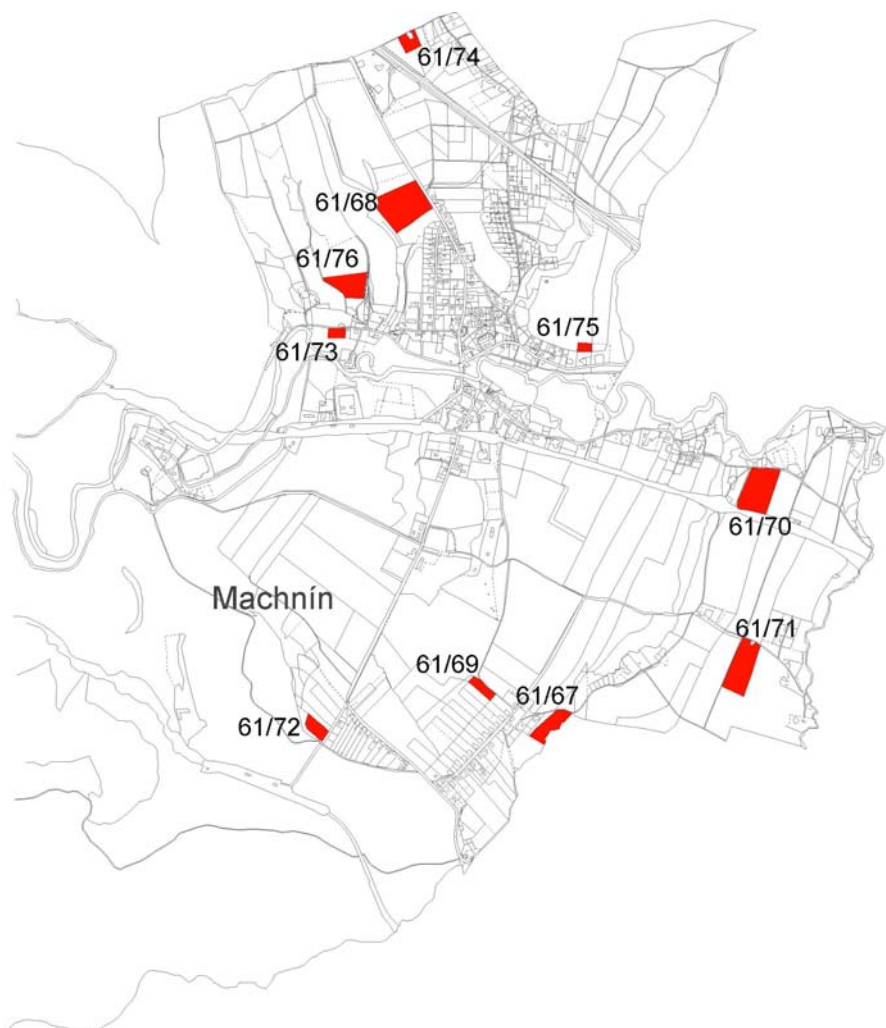
61/65

61/66

61/64

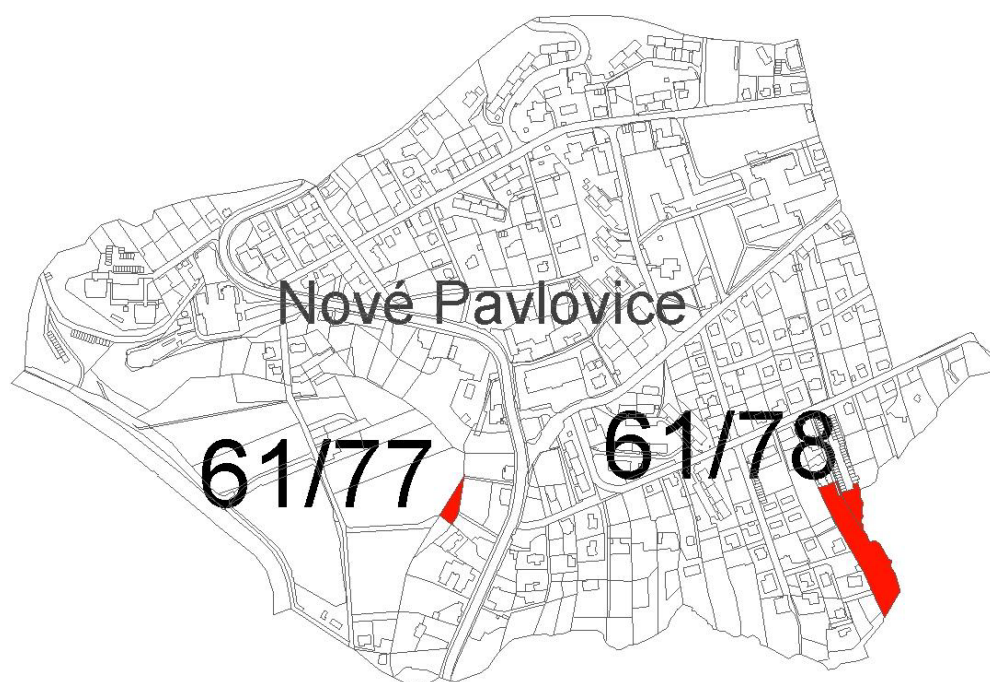
### K. ú. Machnín

Č. podnětu	Katastrální území	Parcelní číslo	Datum podání	Stav dle platného územního plánu	Požadavek na změnu	Poznámka
61/67	Machnín	790/1 - část	19.10.2009	travní porosty	bydlení	OP VVN
61/68	Machnín	262/1	19.10.2009	orná půda	bydlení	zóna kompromisní
61/69	Machnín	877/9	19.10.2009	travní porosty	bydlení	
61/70	Machnín	750/1	19.10.2009	orná půda	bydlení	OP komunikace, OP VVN, OP železnice
61/71	Machnín	705/2	19.10.2009	orná půda	bydlení	OP komunikace, OP plynovodu
61/72	Machnín	437/9	19.10.2009	orná půda	bydlení	zóna krajinná
61/73	Machnín	346/1 - část	19.10.2009	travní porosty	bydlení	zóna krajinná, záplavové území
61/74	Machnín	206/12	19.10.2009	travní porosty	bydlení	
61/75	Machnín	93/2	19.10.2009	orná půda	bydlení	
61/76	Machnín	316/1 - část	19.10.2009	travní porosty	bydlení	zóna krajinná



### K. ú. Nové Pavlovice

Č. podnětu	Katastrální území	Parcelní číslo	Datum podání	Stav dle platného územního plánu	Požadavek na změnu	Poznámka
61/77	Nové Pavlovice	518/3	22.9.2009	krajinná zeleň	bydlení	OP plynovodu
61/78	Nové Pavlovice	414/60 a 418	13.10.2009	ostatní městská zeleň	bydlení	

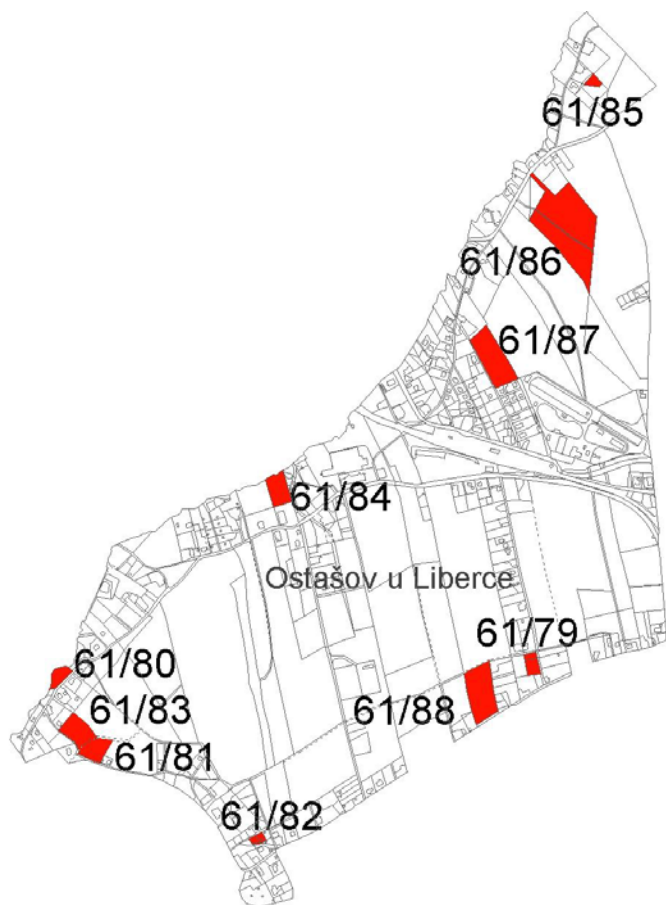


### K. ú. Ostašov u Liberce

Č. podnětu	Katastrální území	Parcelní číslo	Datum podání	Stav dle platného územního plánu	Požadavek na změnu	Poznámka
61/79	Ostašov u Lbc	334, 335	04.06.09	plochy zahrádek a chatových osad	BČ-bydlení čisté	trasa OMSK vede mimo tento pozemek, podnět 46/8, 29/27
61/80	Ostašov u Lbc	188	03.08.09	ost. městská zeleň, záplav. území	BV-bydlení venkovské	
61/81	Ostašov u Lbc	211/2	03.08.09	travní porosty	BV-bydlení venkovské	
61/82	Ostašov u Lbc	249/11, 249/12	24.9.2009	ZZ	bydlení	záplavové území
61/83	Ostašov u Lbc	207/2	24.9.2009	orná půda	RD	OP vrchního vedení VVN

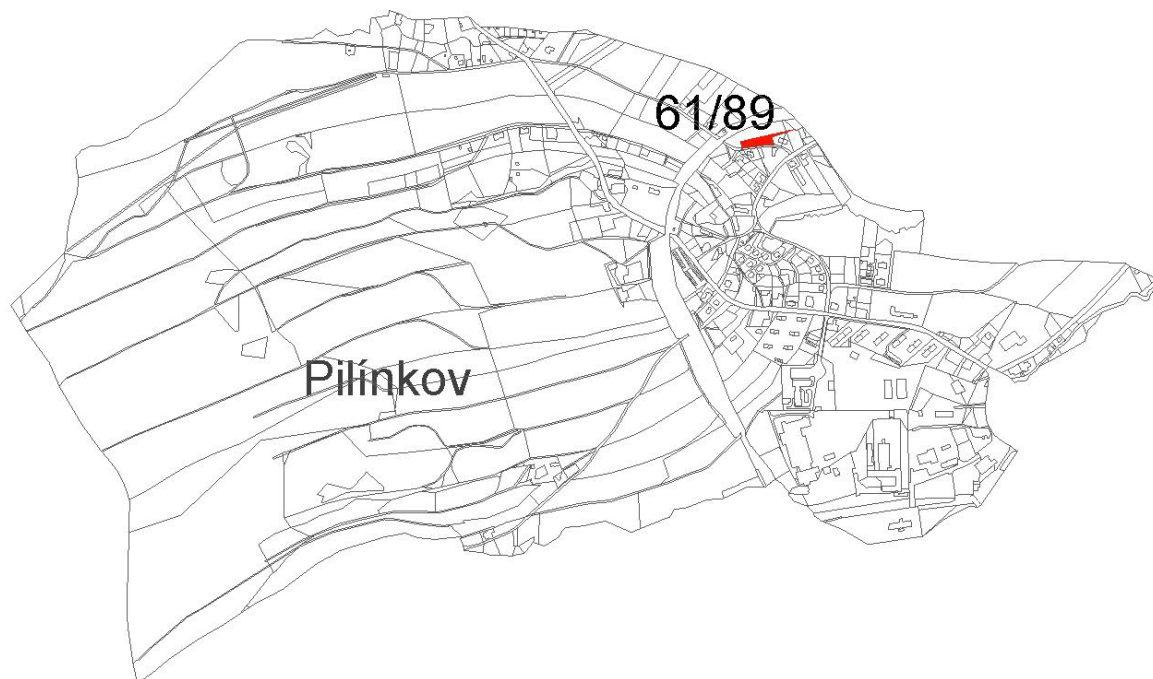


61/84	Ostašov u Lbc	139	29.9.2009	travní porosty	bydlení	okrajově zasaženo OP obchvatové komunikace, severní okraj parcely zasažen záplavovým územím a biokoridorem
61/85	Ostašov u Lbc	574/10	5.10.2009	orná půda	bydlení	příjezdová cesta bude řešena dohodou se sousedy, bezprostřední souvislost s trasou OMSK
61/86	Ostašov u Lbc	505/3, 505/4	16.10.2009	travní porosty	bydlení	ochranné pásmo letiště
61/87	Ostašov u Lbc	505/13	19.10.2009	travní porosty	bydlení	pozemek bez obsluhy
61/88	Ostašov u Lbc	310/1	19.10.2009	travní porosty	bydlení	záplavové území, OP plynovodu, zóna kompromisní



### K. ú. Pilínkov

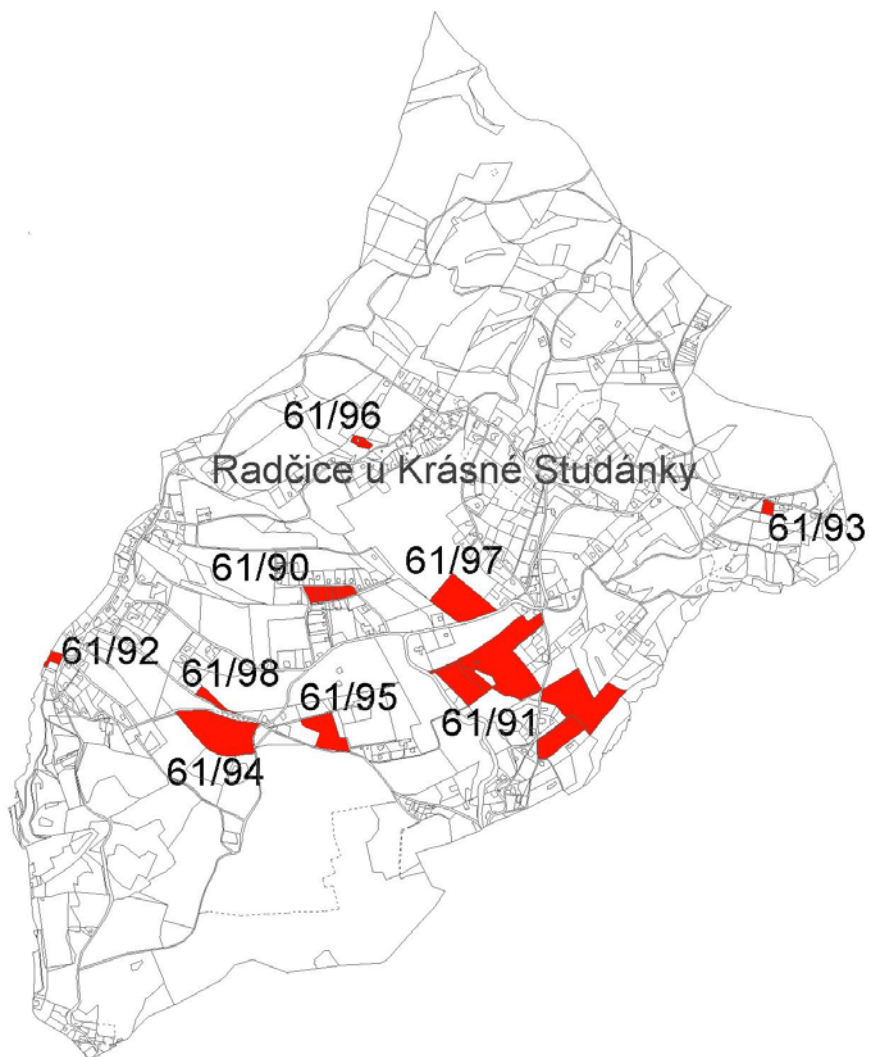
Č. podnětu	Katastrální území	Parcelní číslo	Datum podání	Stav dle platného územního plánu	Požadavek na změnu	Poznámka
61/89	Pilínkov	74/1	19.10.2009	ostatní městská zeleň	bydlení	OP železnice



### K. ú. Radčice u Krásné Studánky

Č. podnětu	Katastrální území	Parcelní číslo	Datum podání	Stav dle platného územního plánu	Požadavek na změnu	Poznámka
61/90	Radčice u K. S.	168/1, 168/17, 168/18, 168/20, 168/21	10.07.09	plochy urbanizované zeleně	plochy zastavitelné	
61/91	Radčice u K. S.	274/4, 274/11, 275, 277/2, 389/23, 480/1, 480/13, 480/15	31.8.2009	travní porosty	BV	vyřazeno z 21/25 (prošla pouze jedna parcela z celé studie), znovu podáno 18.3.2008 - bylo vyřazeno
61/92	Radčice u K. S.	7/1	21.9.2009	krajinná zeleň	bydlení	na hranici k.ú. Stráž nad Nisou, společnost je majitelem sousedního pozemku 2/1 a na těchto pozemcích chce realizovat výstavbu
61/93	Radčice u K. S.	387/19	29.9.2009	ZC-zahrádky a chatové osady	bydlení	blízkost hranice CHKO Jizerské hory

61/94	Radčice u K. S.	300	30.9.2009	travní porosty	bydlení	blízkost plochy cvičiště AČR, zóna kompromisní
61/95	Radčice u K. S.	283/3 - část	30.9.2009	travní porosty	bydlení	část parcely neschválená ve změně 29/47
61/96	Radčice u K. S.	129/2	9.10.2009	ZZ-zahrádky a zahrádkové osady	bydlení	pozemek bez obsluhy
61/97	Radčice u K. S.	225/7	13.10.2009	travní porosty	bydlení	OP VVN; oddělit z parcely 2157 m2 při ulici Výletní pro výstavbu 2RD, nechat vstupy do krajiny
61/98	Radčice u K. S.	305/3	13.10.2009	krajinná zeleň	bydlení	na pozemku elektřina a voda



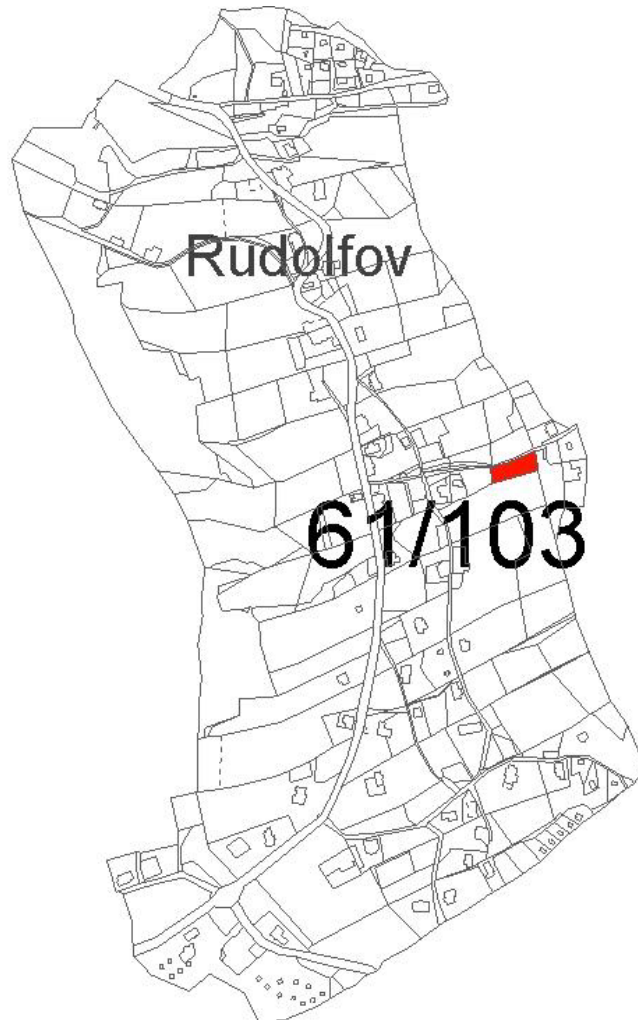
### K. ú. Rochlice u Liberce

Č. podnět u	Katastrální území	Parcelní číslo	Datum podání	Stav dle platného územního plánu	Požadavek na změnu	Poznámka
61/99	Rochlice u Liberce	2225/34	08.06.09	ostatní městská zeleň	změna na plochu bydlení	rozšíření zahrady a výstavba bazénu a oplocení
61/100	Rochlice u Liberce	2225/38	20.07.09	plochy přírody a krajiny	BV/BČ/ZZ	rozšíření zahrady u RD
61/101	Rochlice u Liberce	1786/10, 1788/1, 1788/2, 1789/1, 1789/2, 1790/1, 1790/2, 1790/3, 1790/4, 1790/5, 1790/6, 1791/1, 1791/2, 1791/3, 1791/4, 1791/5, 1792, 1793/2, 1793/3, 1793/8, 1794/1, 1794/2, 1794/3, 1794/4, 1794/5, 1794/6, 1796/5, 1796/10, 1796/12, 1796/13, 1796/14, 1796/15, 1797/1, 1808/3, 1808/4, 1808/5, 2216/2, 2216/3, 2216/8, 2217/8, 2218/14, 2218/15	21.9.2009	OR-plochy veřejné vybavenosti-cestovní ruch a rekreace	BM	realizace uzavřeného bytového komplexu, zasaženo OP plynovodu, zbývající parcely 1796/9, 1796/6, 1796/11, 1769/8, které jsou součástí ploch OR jsou ve vlastnictví Pozemkového fondu ČR
61/102	Rochlice u Liberce	357/2, 359, 388/8	21.9.2009	ostatní městská zeleň	SM	záplavové území



### K. ú. Rudolfov

Č. podnětu	Katastrální území	Parcelní číslo	Datum podání	Stav dle platného územního plánu	Požadavek na změnu	Poznámka
61/103	Rudolfov	25	19.10.2009	travní porosty	bydlení	





### K. ú. Ruprechtice

Č. podnětu	Katastrální území	Parcelní číslo	Datum podání	Stav dle platného územního plánu	Požadavek na změnu	Poznámka
61/104	Ruprechtice	1234/1, 1234/2, 1234/4, 1234/5	21.9.2009	ZZ-plochy zahrádek a chatových osad-zahrádky a zahrádkové osady	ZC- zahrádky a chatové osady	na hranici pozemku 1234/1 a 1234/2 stojí dvě spojené chatky - přestavěné na 1rekreační domek 32 m <sup>2</sup>
61/105	Ruprechtice	2100	6.10.2009	travní porosty	bydlení	zpracována studie pro celé území, připojení k pozemku 2074/1
61/106	Ruprechtice	793 (794/1 – není vlastník)	6.10.2009	ZR, prochází vodní tok	bydlení	nový vlastník, návrh na vklad do katastru nemovitostí podán 30.9.2009, zamítnuto ve změně 46
61/107	Ruprechtice	864/1, 865/1	13.10.2009	krajinná zeleň	bydlení	zamítnuto ve změně 7/33 a 21/20, zóna kompromisní
61/108	Ruprechtice	1046/2, 1046/9	16.10.2009	ZZ-plochy zahrádek a chatových osad-zahrádky a zahrádkové osady	bydlení	část podnětu zamítnuta ve změně 14/31
61/109	Ruprechtice	1039/27, 1039/8	16.10.2009	ZZ-plochy zahrádek a chatových osad-zahrádky a zahrádkové osady	ZC- zahrádky a chatové osady	změna v rámci zastavěných ploch



### K. ú. Růžodol I

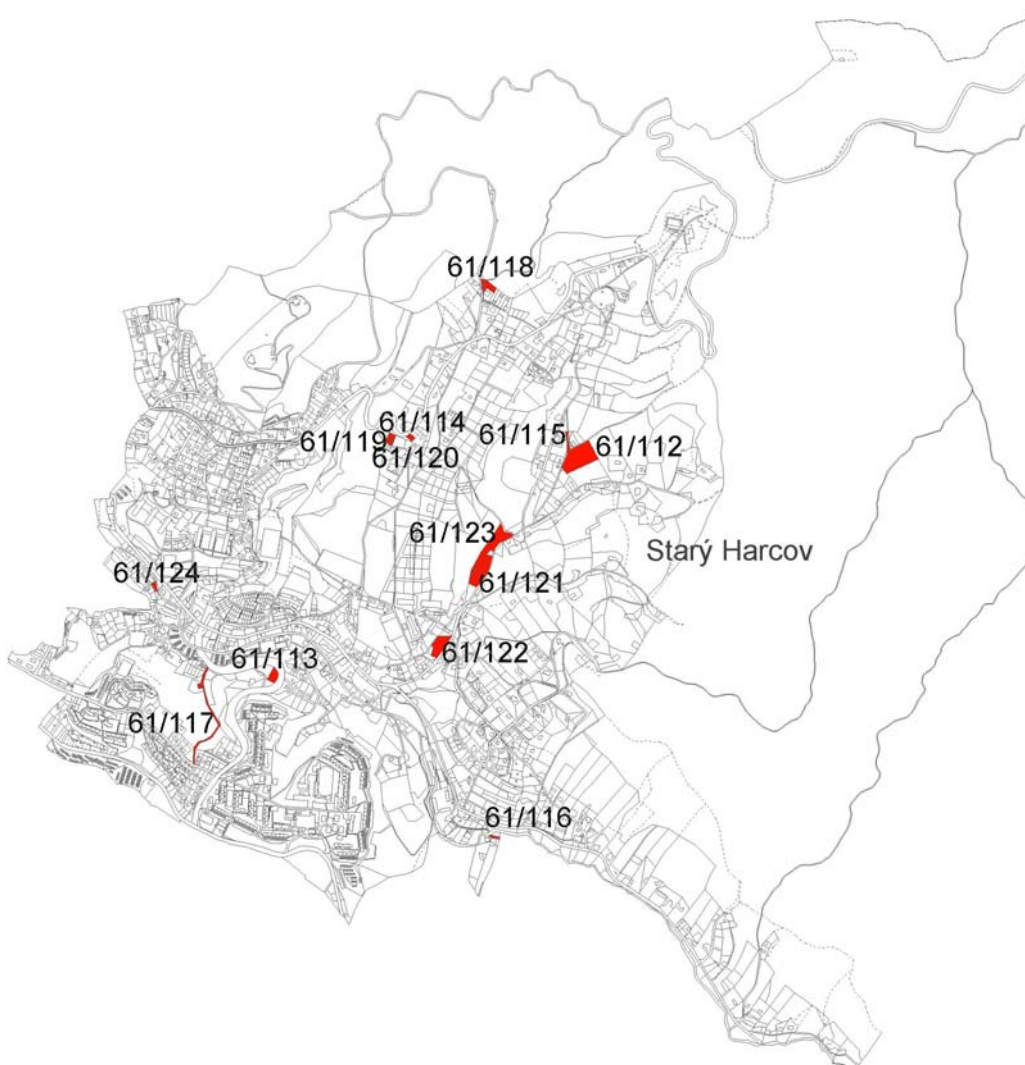
Č. podnětu	Katastrální území	Parcelní číslo	Datum podání	Stav dle platného územního plánu	Požadavek na změnu	Poznámka
61/110	Růžodol I	999/11, 1037/3, 1039/10, 1041/1, 1041/2	16.10.2009	ZR- plochy urbanizované zeleně	průmyslová výroba	legalizace stavu
61/111	Růžodol I	21	19.10.2009	ostatní městská zeleň	bydlení	



### K. ú. Starý Harcov

Č. podnětu	Katastrální území	Parcelní číslo	Datum podání	Stav dle platného územního plánu	Požadavek na změnu	Poznámka
61/112	Starý Harcov	1156/2	14.05.09	travní porosty	stavební pozemek	
61/113	Starý Harcov	1605/2	20.07.09	krajinná zeleň, travní porosty	bydlení	zasahuje do tělesa komunikace
61/114	Starý Harcov	1273/3	2.9.2009	ZZ-zahrádky a zahrádkové osady	BČ	
61/115	Starý Harcov	1183	2.9.2009	travní porosty	BV	úzký, protáhlý pozemek, navazuje na podnět 57/230
61/116	Starý Harcov	1993	2.9.2009	krajinná zeleň	zahrádky a chatové osady	záplavová oblast
61/117	Starý Harcov	1770, 1634/1	14.9.2009	ostatní městská zeleň	BV	
61/118	Starý Harcov	1251/7, 1259/3, 1249/6, 1248/4, 1260/10	21.9.2009	travní porosty	bydlení	přípojka vody a elektřiny, zkolaudovaný septik, v sousedství lesa - hranice krajinné zóny, žádost doplněna průvodním dopisem

61/119	Starý Harcov	1283/2, 1283/3	6.10.2009	ZZ-plochy zahradek a chatových osad-zahradky a zahrádkové osady	bydlení	sousední pozemky tvoríci jeden celek, společné vlastnictví rodičů a dětí, všechny 4 pozemky jsou využívány současně, jedno oplocení
61/120	Starý Harcov	1283/1, 1282/3	6.10.2009	1283/1 - ZZ, 1282/3 - krajinná zeleň	bydlení	
61/121	Starý Harcov	1062/2, 1063/2	12.10.2009	travní porosty	bydlení	
61/122	Starý Harcov	1019	15.10.2009	ostatní městská zeleň	bydlení	OP VVN
61/123	Starý Harcov	1062/1, 1063/1	19.10.2009	travní porosty	bydlení	
61/124	Starý Harcov	169	19.10.2009	ostatní městská zeleň	bydlení	záplavové území





### K. ú. Staré Pavlovice

Č. podnětu	Katastrální území	Parcelní číslo	Datum podání	Stav dle platného územního plánu	Požadavek na změnu	Poznámka
61/125	Staré Pavlovice	752/1	19.10.2009	Plochy přírody a krajiny-travní porosty	bydlení	OP VVN, pozemek bez obsluhy



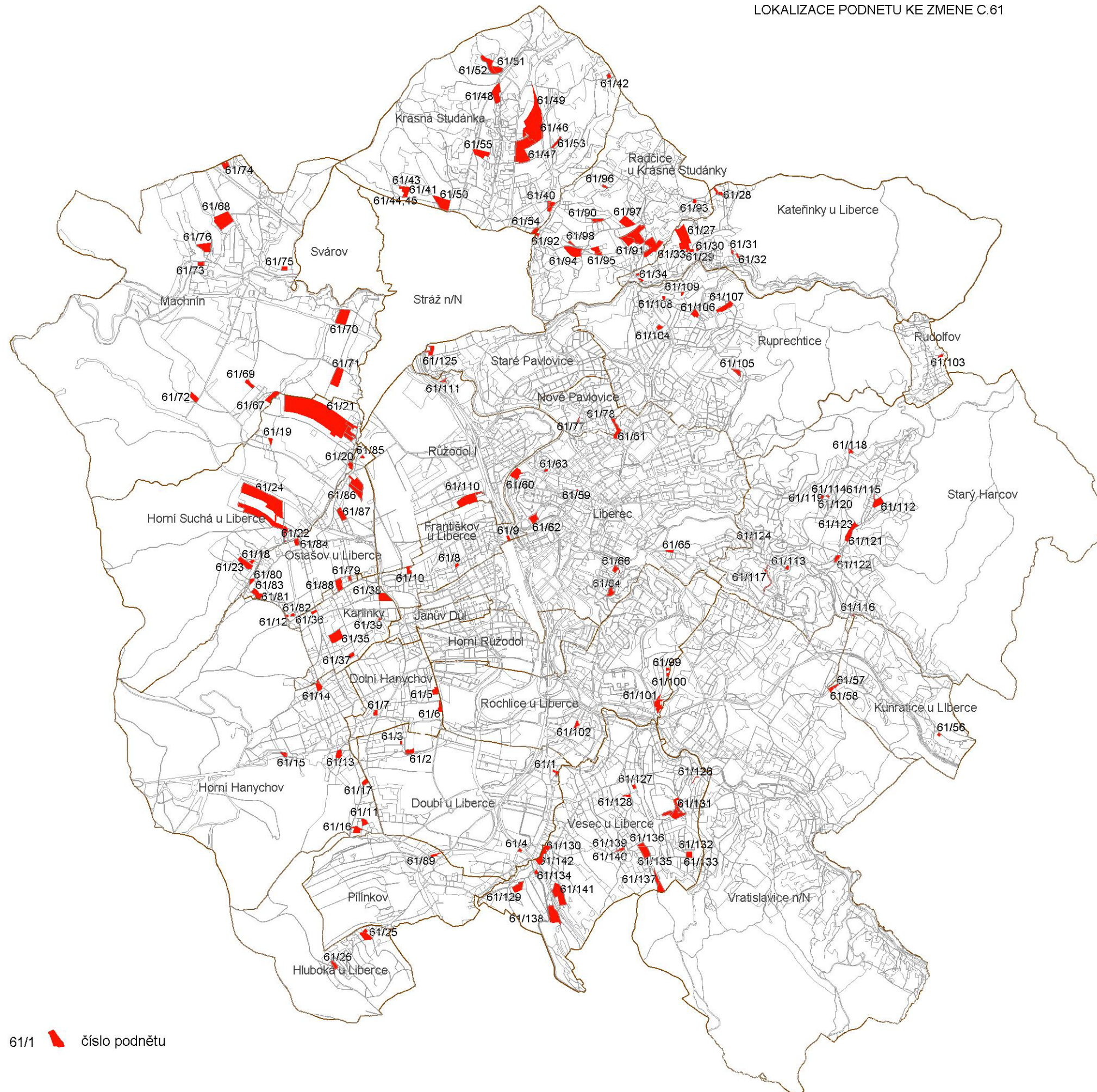
### K. ú. Vesec

Č. podnětu	Katastrální území	Parcelní číslo	Datum podání	Stav dle platného územního plánu	Požadavek na změnu	Poznámka
61/126	Vesec u Lbc	1111	2.9.2009	ZZ-plochy zahrádek a chatových osad-zahrádky a zahrádkové osady	BČ	velmi úzký pozemek, trasa budoucí komunikace
61/127	Vesec u Lbc	966, 967	2.9.2009	ZZ-plochy zahrádek a chatových osad-zahrádky a zahrádkové osady	BČ	záplavová oblast
61/128	Vesec u Lbc	882/1, 882/2	15.9.2009	ZR-plochy urbanizované zeleně-zeleň rekreační	bydlení	vysloužilé rekreační sportoviště - nový sportovní areál, částečně zamítnuto ve změně 7/42

61/129	Vesec u Lbc	2080/9	30.9.2009	Plochy přírody a krajiny-orná půda	bydlení (3-6 RD)	zóna kompromisní, přístup bude zajištěn přes pozemek 2154 ve vlastnictví žadatelů
61/130	Vesec u Lbc	1463/1	12.10.2009	Plochy přírody a krajiny-travní porosty	stavební parcela pro výstavbu nájemního domu	polovina pozemku zasažena záplavovým územím
61/131	Vesec u Lbc	1235/5, 1235/10, 1187/1, 988/7, 989/1	12.10.2009	ZR	bydlení	pozemky navazují na stávající plochy bydlení, kde je zpracována zástavbová studie na výstavbu RD
61/132	Vesec u Lbc	1844/1, 1844/2	14.10.2009	ZC-plochy zahrádek a chatových osad-zahrádky a chatové osady	BČ-bydlení čisté	legalizace stavu
61/133	Vesec u Lbc	1835, 1836, 1837	14.10.2009	ZC-plochy zahrádek a chatových osad-zahrádky a chatové osady	BČ-bydlení čisté	legalizace stavu
61/134	Vesec u Lbc	2165	14.10.2009	ostatní městská zeleň	sklad, kanceláře	OP plynovodu
61/135	Vesec u Lbc	1640	19.10.2009	travní porosty	BV	OP VVN
61/136	Vesec u Lbc	1263	19.10.2009	vodní plochy a toky - návrh	pruh na komunikaci	OP plynovodu, koordinace s navazujícími změnami
61/137	Vesec u Lbc	1958, 1959/2, 1959/3	19.10.2009	travní porosty	BV, PV - bydlení venkovské spojené s pěstitelskou a chovatelskou činností	
61/138	Vesec u Lbc	2037/1	19.10.2009	travní porosty	RS-plochy sportu a rekreace	OP komunikace
61/139	Vesec u Lbc	1586	19.10.2009	krajinná zeleň	bydlení	pozemky spolu sousedí
61/140	Vesec u Lbc	1585	19.10.2009	krajinná zeleň	bydlení	
61/141	Vesec u Lbc	1998, 2002	19.10.2009	ZS	RS-plochy sportu a rekreace	OP plynovodu, OP komunikace I/35, návaznost na RASAV
61/142	Vesec u Lbc	1500, 1504	19.10.2009	travní porosty	bydlení	záplavové území, OP plynovodu, OP komunikace







61/1  číslo podnětu