

STATUTÁRNÍ MĚSTO LIBEREC

6. zasedání zastupitelstva města dne: 25. 6. 2009

Bod pořadu jednání:

Věc: Návrhy k pořízení 59. hromadné změny územního plánu města Liberec - zahájení procesu pořízení

Zpracoval: Ing. Lubor Franců
odbor, oddělení: odbor strategie a územní koncepce
telefon: 485243526

Schválil: vedoucí oddělení
vedoucí odboru Ing. Petr Kolomazník, vedoucí odboru strategie a územní koncepce

Projednáno: s Ing. Františkem Hrušou, náměstkem primátora

Poznámka: Projednáno v radě města 16. 6. 2009

Předkládá: Ing. Jiří Kittner, v. r.
primátor města

Návrh usnesení

Zastupitelstvo města po projednání

s c h v a l u j e

podněty k pořízení 59. hromadné změny územního plánu města Liberec - jako podklad pro nový územní plán

a u k l á d á

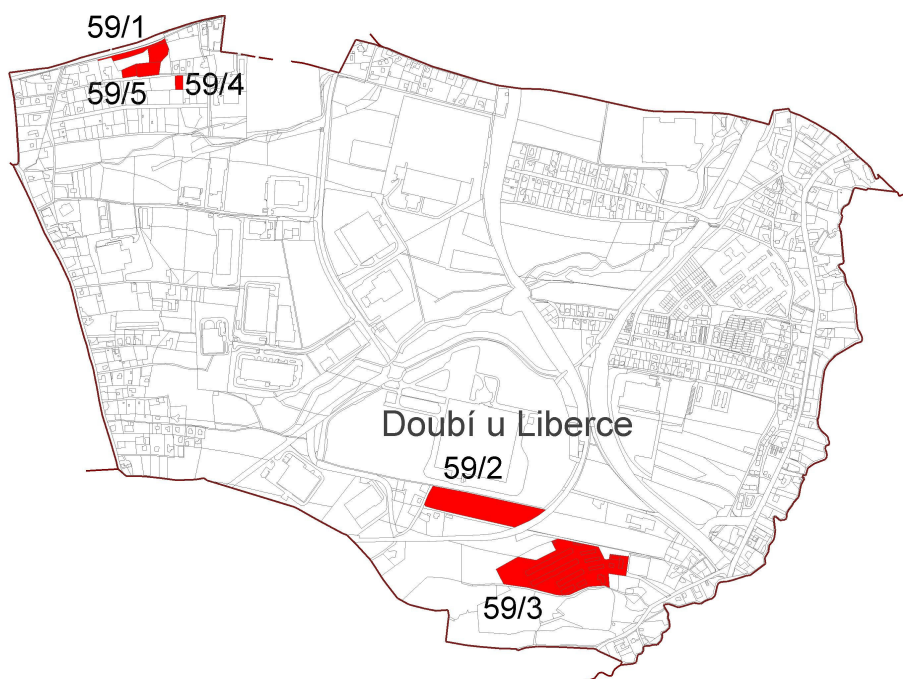
Ing. Františkovi Hrušovi , náměstku primátora,
pokračovat v procesu přípravy pořízení „nového“ územního plánu.

Termín: neprodleně

**Podněty číslo 59/1 – 59/81
pro 59. změnu územního plánu města Liberec**

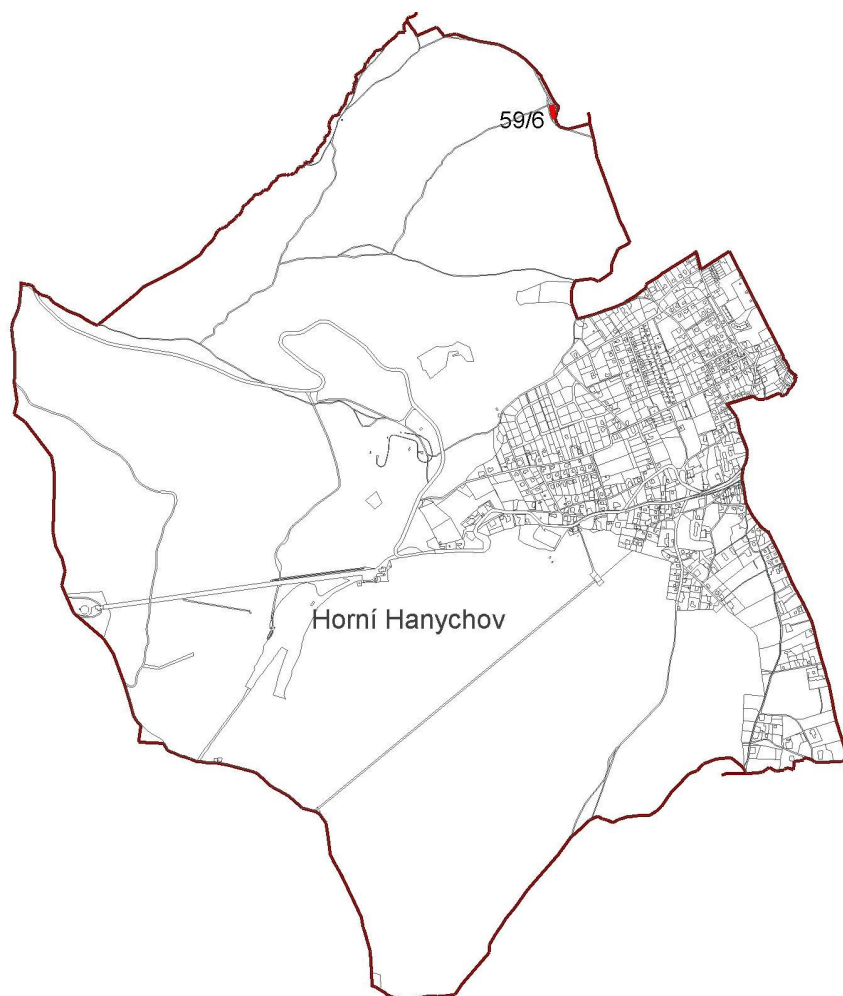
DOUBÍ U LIBERCE

č. podnětu	Katastrální území	Parcelní číslo	Datum podání	Stav dle platného územního plánu	Požadavek na změnu územního plánu	Pozn.
59/1	Doubí u Lbc	963/1, 964, 966	05.01.09	plochy urbanizované zeleně	BČ- bydlení čisté	
59/2	Doubí u Lbc	762/1	05.01.09	plochy urbanizované zeleně	BČ- bydlení čisté nebo BV-bydlení venkovské	
59/3	Doubí u Lbc	613/1, 613/2, 614, 615, 616, 617, 618, 619, 620, 621, 622, 623, 624, 625, 626	04.02.09	PV - plochy zemědělské výroby	VD – plochy pracovních aktivit – živnostenské provozovny, stavebnictví	ve vlastnictví PF ČR
59/4	Doubí u Lbc	956	02.03.09	ZZ – plochy zahrádek a chatových osad-zahrádky a zahrádkové osady	BČ-bydlení čisté - výstavba rodinného domu	
59/5	Doubí u Lbc	967	14.04.2009	plochy urbanizované zeleně-ostatní městská zeleň	BČ-bydlení čisté	



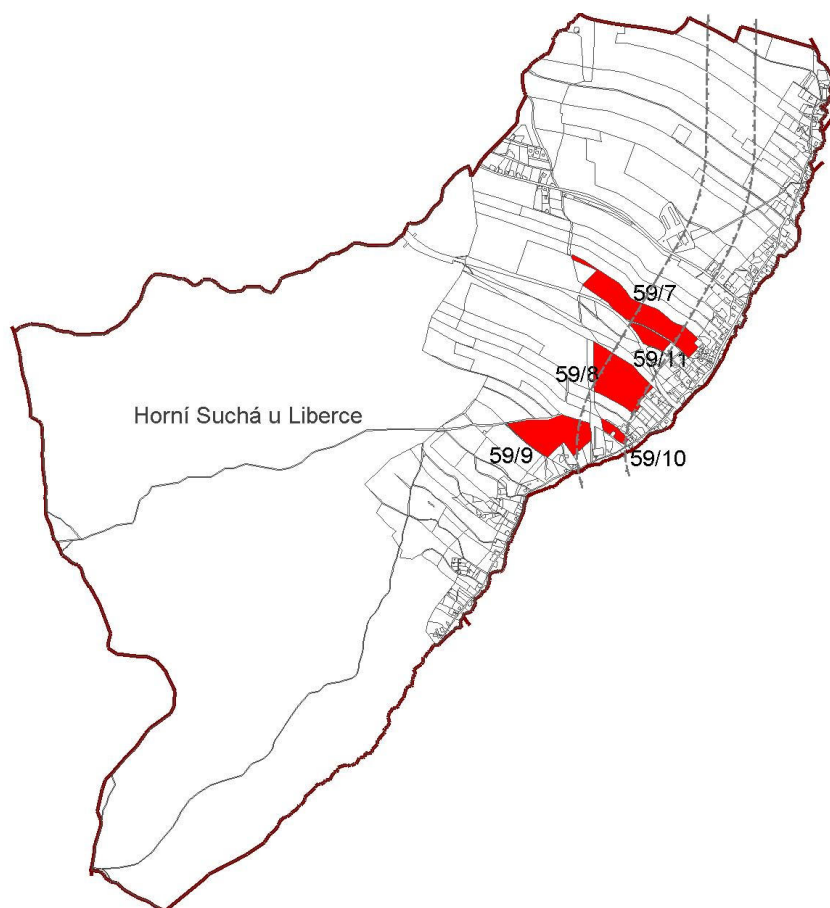
HORNÍ HANYCHOV

č. podnětu	Katastrální území	Parcelní číslo	Datum podání	Stav dle platného územního plánu	Požadavek na změnu územního plánu	Pozn.
59/6	Horní Hanychov	732/1	13.02.09	plochy přírody a krajiny	BV-bydlení venkovské	



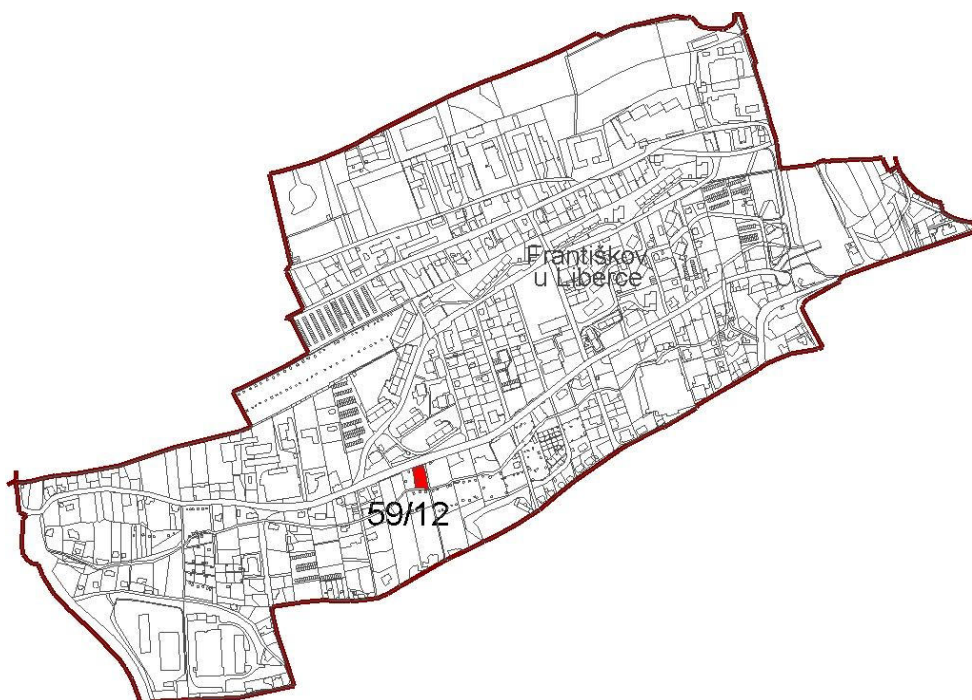
HORNÍ SUCHÁ

č. podnětu	Katastrální území	Parcelní číslo	Datum podání	Stav dle platného územního plánu	Požadavek na změnu územního plánu	Pozn.
59/7	Horní Suchá u Lbc	211/8	05.01.09	plochy přírody a krajiny-orná půda	BČ-bydlení čisté	
59/8	Horní Suchá u Lbc	225/1	05.01.09	plochy přírody a krajiny-orná půda	BČ-bydlení čisté	
59/9	Horní Suchá u Lbc	380	05.01.09	plochy přírody a krajiny-orná půda	BČ-bydlení čisté	
59/10	Horní Suchá u Lbc	407	05.01.09	plochy přírody a krajiny-travní porosty	BČ-bydlení čisté	
59/11	Horní Suchá u Lbc	471/1	23.02.09	plochy přírody a krajiny-travní porosty	BČ-bydlení čisté	



FRANTIŠKOV

č. podnětu	Katastrální území	Parcelní číslo	Datum podání	Stav dle platného územního plánu	Požadavek na změnu územního plánu	Pozn.
59/12	Františkov u Lbc	414/1, 414/3, 414/4, 414/5	06.01.09	návrh - plochy urbanizované zeleně	BČ–bydlení čisté, výstavba RD	



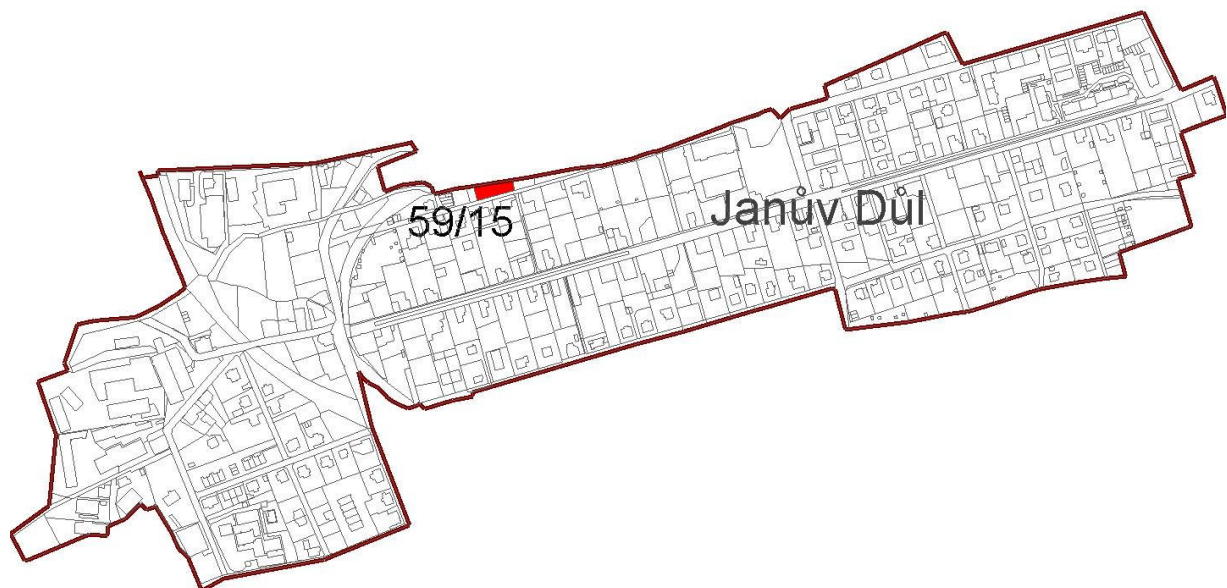
HLUBOKÁ

č. podnětu	Katastrální území	Parcelní číslo	Datum podání	Stav dle platného územního plánu	Požadavek na změnu územního plánu	Pozn.
59/13	Hluboká u Lbc	261	19.01.09	plochy přírody a krajiny	výstavba 3 chatek 4 x 4 m ²	
59/14	Hluboká u Lbc	260/8	19.01.09	plochy přírody a krajiny	výstavba 1 chatičky 4 x 4 m ²	



JANŮV DŮL U LIBERCE

č. podnětu	Katastrální území	Parcelní číslo	Datum podání	Stav dle platného územního plánu	Požadavek na změnu územního plánu	Pozn.
59/15	Janův Důl u Liberce	166/1	04.12.08	plochy zahrádek a chatových osad - ZZ – zahrádky a zahrádkové osady	BČ-bydlení čisté, výstavba RD	



KARLINKY

č. podnětu	Katastrální území	Parcelní číslo	Datum podání	Stav dle platného územního plánu	Požadavek na změnu územního plánu	Pozn.
59/16	Karlínky	415/1	01.12.08	plochy zahrádek a chatových osad - ZZ – zahrádky a zahrádkové osady	bydlení - výstavba RD	
59/17	Karlínky	415/2	30.12.08	plochy zahrádek a chatových osad - ZZ – zahrádky a zahrádkové osady	bydlení - výstavba RD	
59/18	Karlínky	216	05.01.09	plochy sportu a rekreace	BV –bydlení venkovské nebo BČ	
59/19	Karlínky	217	19.01.09	plochy přírody a krajiny	BV –bydlení venkovské nebo BČ	
59/20	Karlínky	122/1, 122/2	13.02.09	plochy zahrádek a chatových osad - ZZ – zahrádky a zahrádkové osady	BČ- bydlení čisté	
59/21	Karlínky	121, 122/4	17.3.09	plochy zahrádek a chatových osad - ZZ – zahrádky a zahrádkové osady	BČ- bydlení čisté	