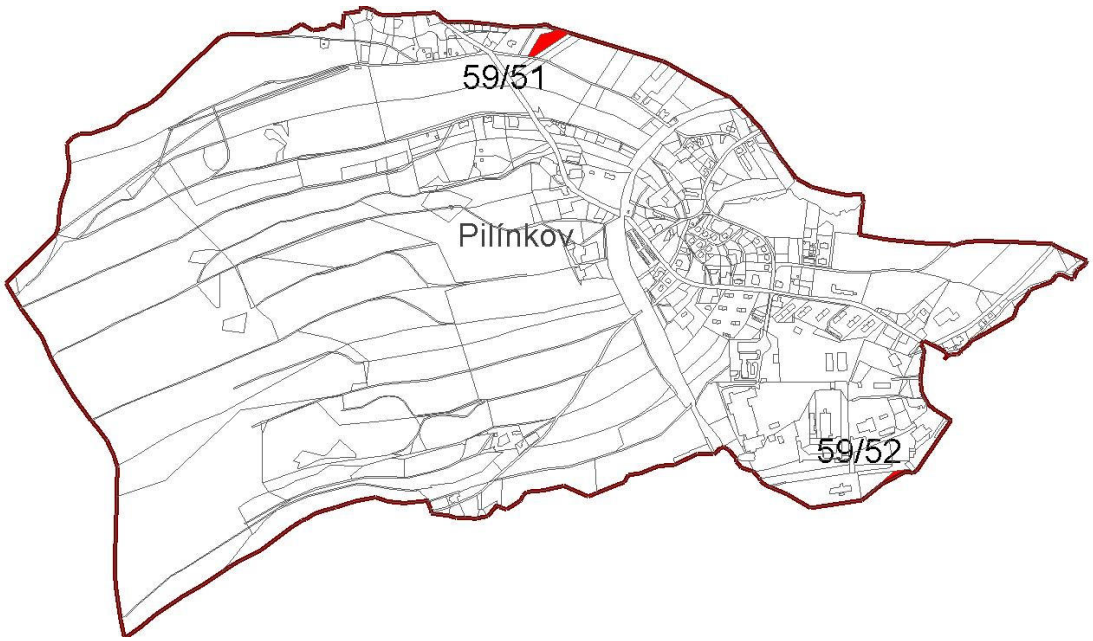

RADČICE U KRÁSNÉ STUDÁNKY

č. podnětu	Katastrální území	Parcelní číslo	Datum podání	Stav dle platného územního plánu	Požadavek na změnu územního plánu	Pozn.
59/53	Radčice u K. S.	212/26, 228/1	19.12.08	plochy přírody a krajiny	ZZ nebo bydlení venkovské - výstavba zahradní chaty	
59/54	Radčice u K. S.	59/1 - SZ část	29.12.08	plochy přírody a krajiny	výstavba zemědělské stavby - skladu píce	
59/55	Radčice u K. S.	178/1, 178/12, 180, 169/1	05.01.09	plochy přírody a krajiny	bydlení	
59/56	Radčice u K. S.	274/2	05.01.09	plochy přírody a krajiny	bydlení	zamítnuto ve změně č. 43/21
59/57	Radčice u K. S.	212/8, 212/34 (v KN 212/8), 212/11, 212/12	19.01.09	ZZ plochy zahrádek a chatových osad-zahrady a zahr. osady	BV-bydlení venkovské	rozšířená žádost již schváleného podnětu 43/12
59/58	Radčice u K. S.	212/27	04.02.09	plochy přírody a krajiny	bydlení venkovské	zamítnuto ve změně č. 14/95
59/59	Radčice u K. S.	178/13	02.03.09	plochy přírody a krajiny	výstavba rodinného domu	
59/60	Radčice u K. S.	178/4	02.03.09	plochy přírody a krajiny	výstavba rodinného domu	
59/61	Radčice u K. S.	257/121	15.04.2009	Návrh-ZO-plochy zahrádek a chatových osad-zahrady bez staveb	BV-bydlení venkovské	

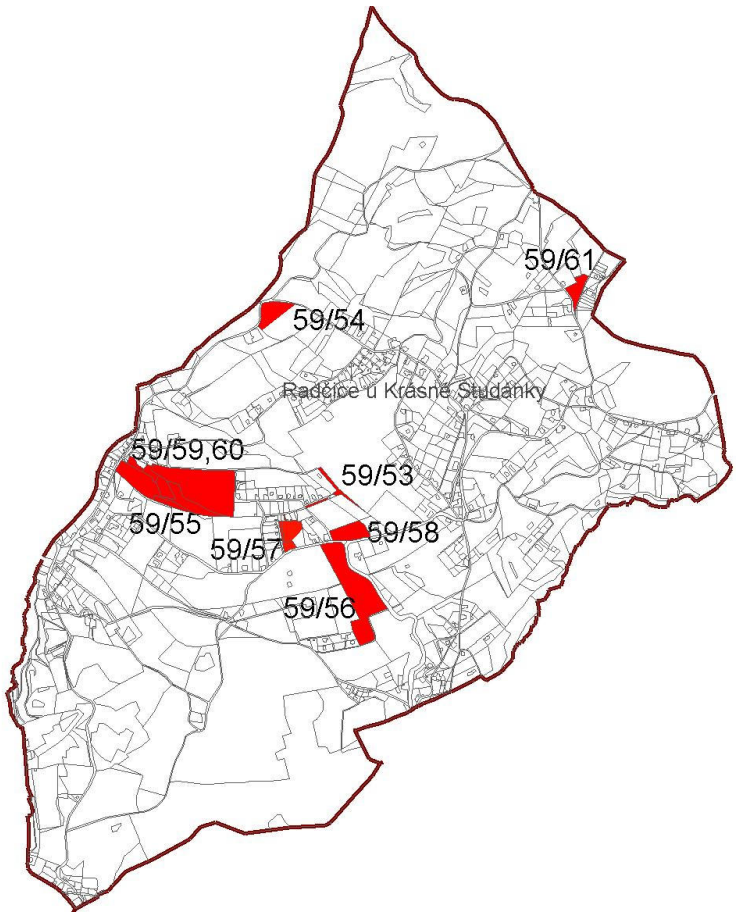

ROCHLICE U LIBERCE

č. podnětu	Katastrální území	Parcelní číslo	Datum podání	Stav dle platného územního plánu	Požadavek na změnu územního plánu	Pozn.
59/62	Rochlice u Lbc	798 + okolí	30.12.08	plochy urbanizované zeleně	smíšené ostatní – služby, obchod a drobná výroba – výstavba prodejny drobných služeb vč parkoviště; p.p.č. 799 – chyba ÚP	

RUDOLFOV

č. podnětu	Katastrální území	Parcelní číslo	Datum podání	Stav dle platného územního plánu	Požadavek na změnu územního plánu	Pozn.
59/63	Rudolfov	241	19.01.09	plochy přírody a krajiny	bydlení - výstavba RD	zamítnuto ve změně č. 46/17
59/64	Rudolfov	132	02.03.09	plochy přírody a krajiny	bydlení venkovské - výstavba 1 RD	

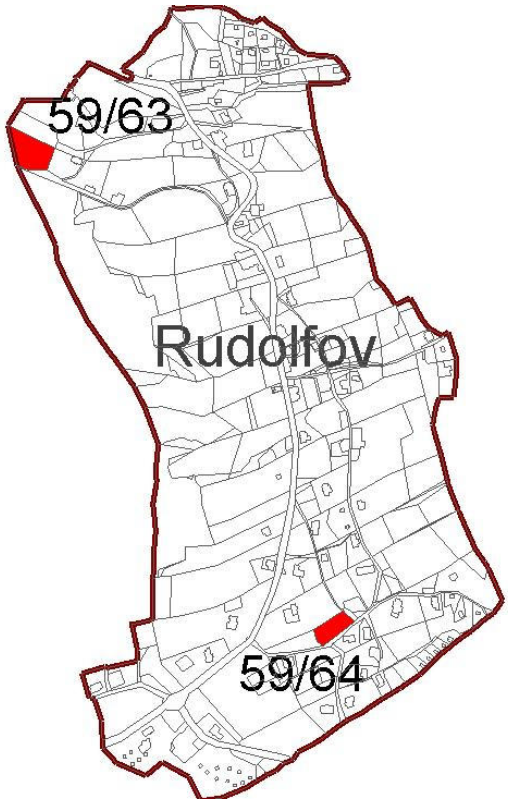

RUPRECHTICE

č. podnětu	Katastrální území	Parcelní číslo	Datum podání	Stav dle platného územního plánu	Požadavek na změnu územního plánu	Pozn.
59/65	Ruprechtice	609	17.12.08	vodní plochy a toky	bydlení – výstavba 1 RD	

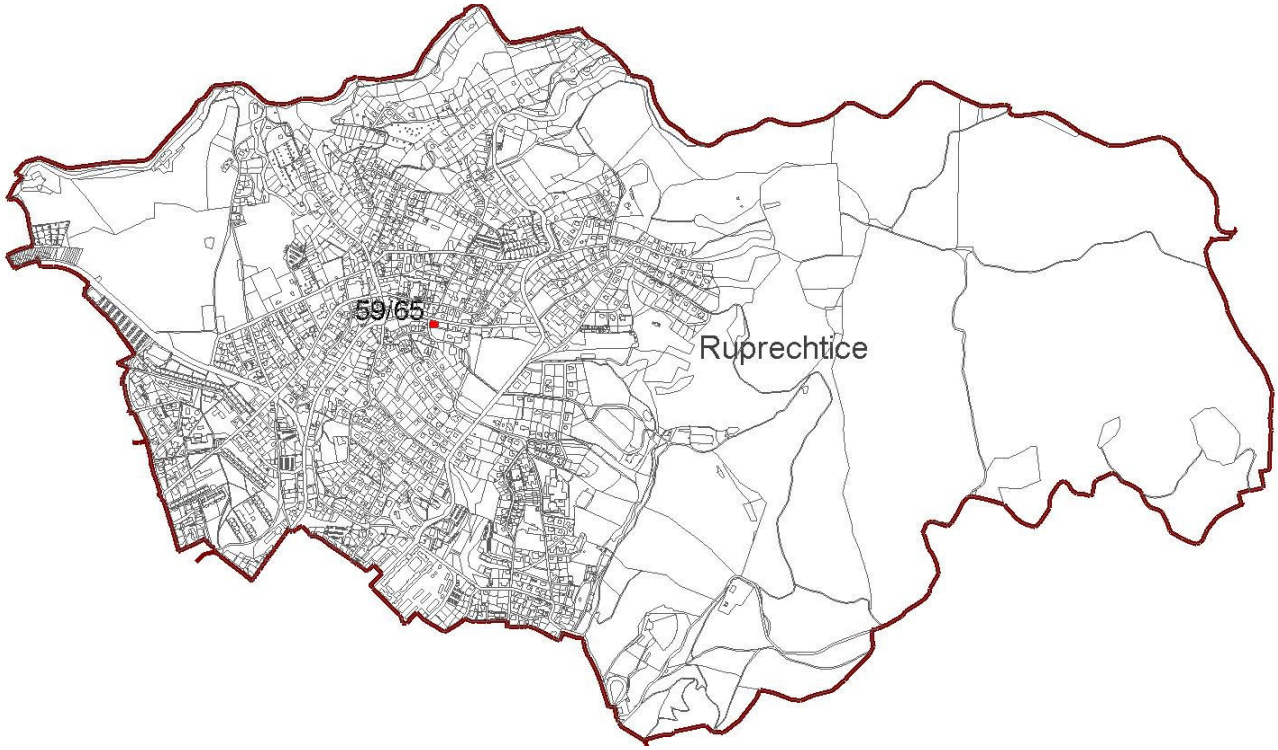

RŮŽODOL I

č. podnětu	Katastrální území	Parcelní číslo	Datum podání	Stav dle platného územního plánu	Požadavek na změnu územního plánu	Pozn.
59/66	Růžodol I	444/4	24. 04. 09	SM-plochy smíšené ostatní (služby, obchod, drobná výroba)	BČ- bydlení čisté	

STARÉ PAVLOVICE

č. podnětu	Katastrální území	Parcelní číslo	Datum podání	Stav dle platného územního plánu	Požadavek na změnu územního plánu	Pozn.
59/67	Staré Pavlovice	618/1	19.01.09	návrh - plochy urbanizované zeleně	výstavba RD, příp. dvou chatiček	

STARÝ HARCOV

č. podnětu	Katastrální území	Parcelní číslo	Datum podání	Stav dle platného územního plánu	Požadavek na změnu územního plánu	Pozn.
59/68	Starý Harcov	2150 (dle GP 2150/1)	03.12.08	plochy přírody a krajiny	bydlení – výstavba RD	
59/69	Starý Harcov	972, 982, 1569/376	05.01.09	návrh – plochy přírody a krajiny – lesní porosty, 1569/376 – krajinná zeleň	bydlení, část 1569/376 pro přístup	
59/70	Starý Harcov	1468/1	05.01.09	plochy přírody a krajiny	bydlení	
59/71	Starý Harcov	1156/1	05.01.09	plochy přírody a krajiny	bydlení	
59/72	Starý Harcov	1499	05.01.09	plochy přírody a krajiny	bydlení	
59/73	Starý Harcov	1324/1	05.01.09	plochy přírody a krajiny	bydlení	
59/74	Starý Harcov	892/1, 893	13.01.09	Návrh-plochy urbanizované zeleně – ZP	bydlení – výstavba RD	
59/75	Starý Harcov	1131, 1088	02.03.09	plochy přírody a krajiny	výstavba obytných domů	zamítnuto ve změně č. 21/29, 38/13
59/76	Starý Harcov	69/1, 52, 49/2, 49/1	09.03.09	BČ, plochy dopravy	smíšené služby a bydlení	
59/77	Starý Harcov	1277, 1276	09.03.09	plochy urbanizované zeleně	bydlení – výstavba rodinného domu	
59/78	Starý Harcov	1244/2, 1244/3	09.03.09	plochy přírody a krajiny	bydlení – výstavba rodinného domu	
59/79	Starý Harcov	1878/1	02.04.2009	ZZ – plochy zahrádek a chatových osad-zahrádky a zahrádkové osady	ZC – chatové osady	

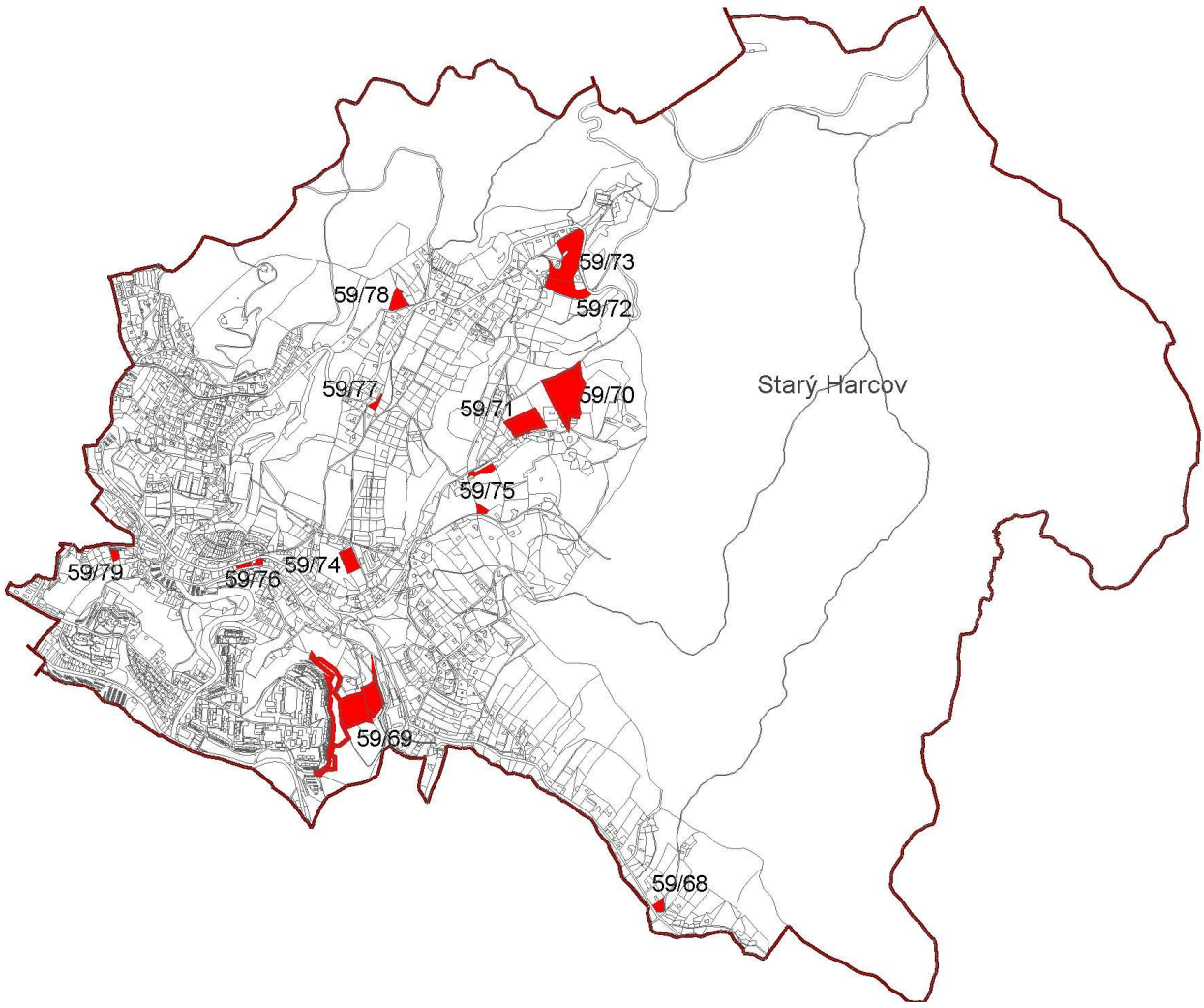
59/73
59/78
59/72
59/77
59/70
Starý Harcov
59/71
59/75
59/79
59/74
59/76
59/69
59/68