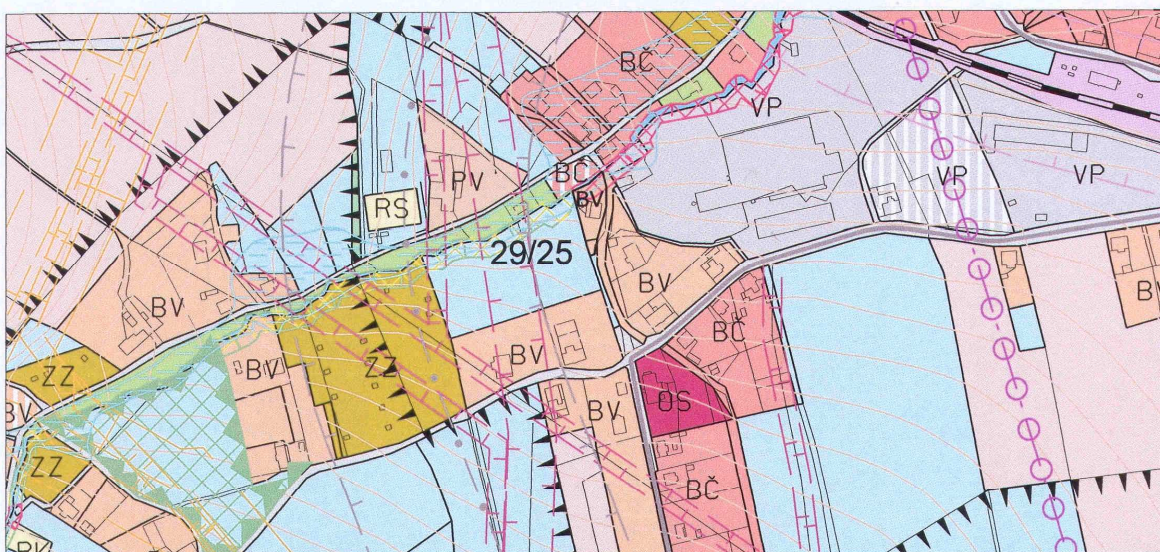
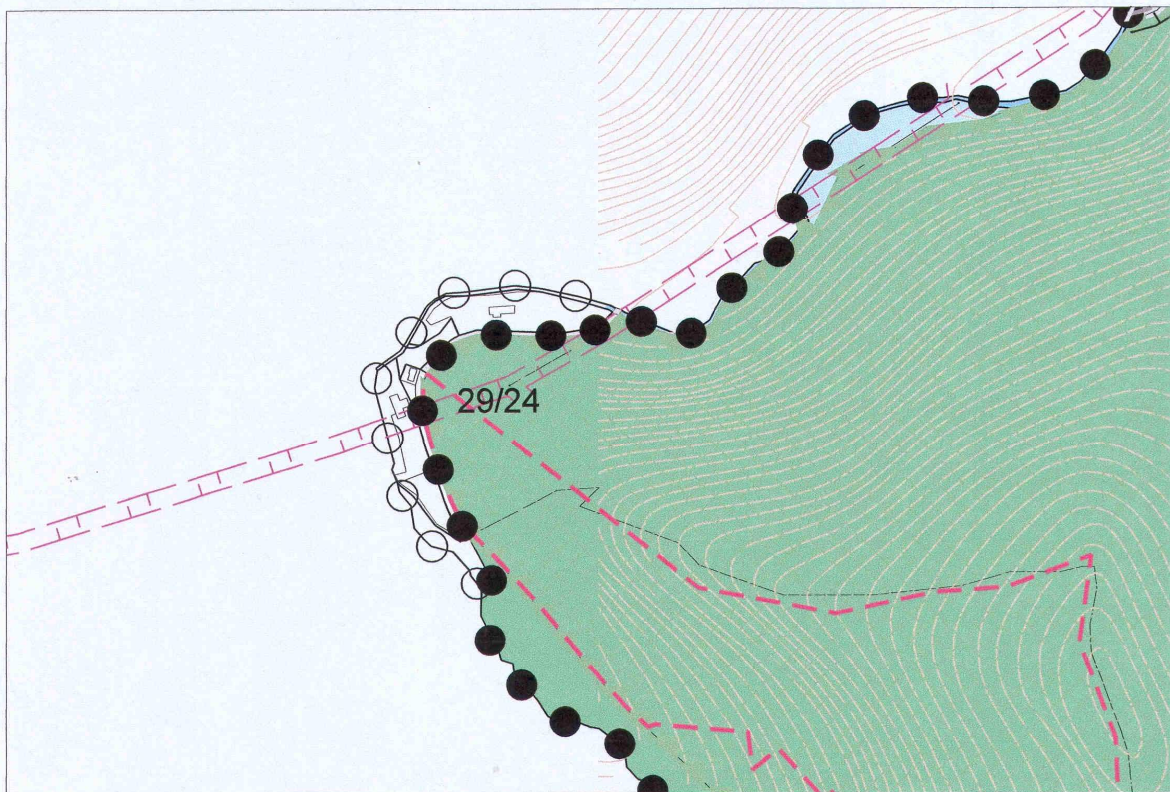


B. GRAFICKÁ ČÁST – koordinační výkresy a výkresy záboru ZPF jednotlivých lokalit.



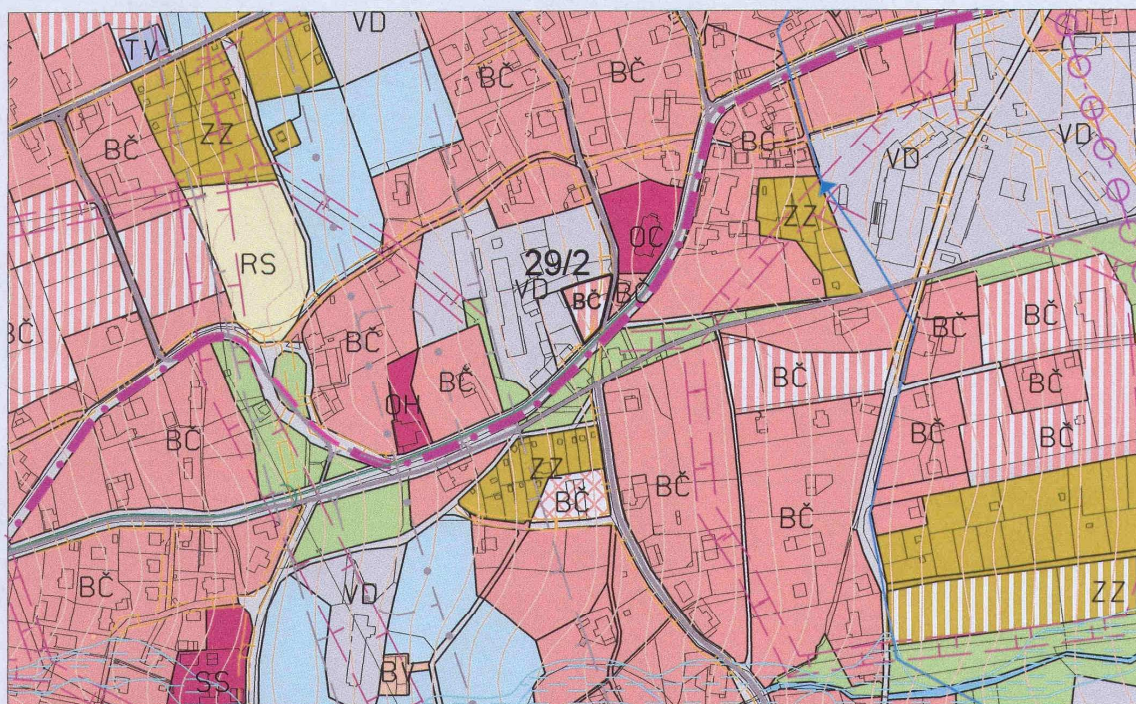
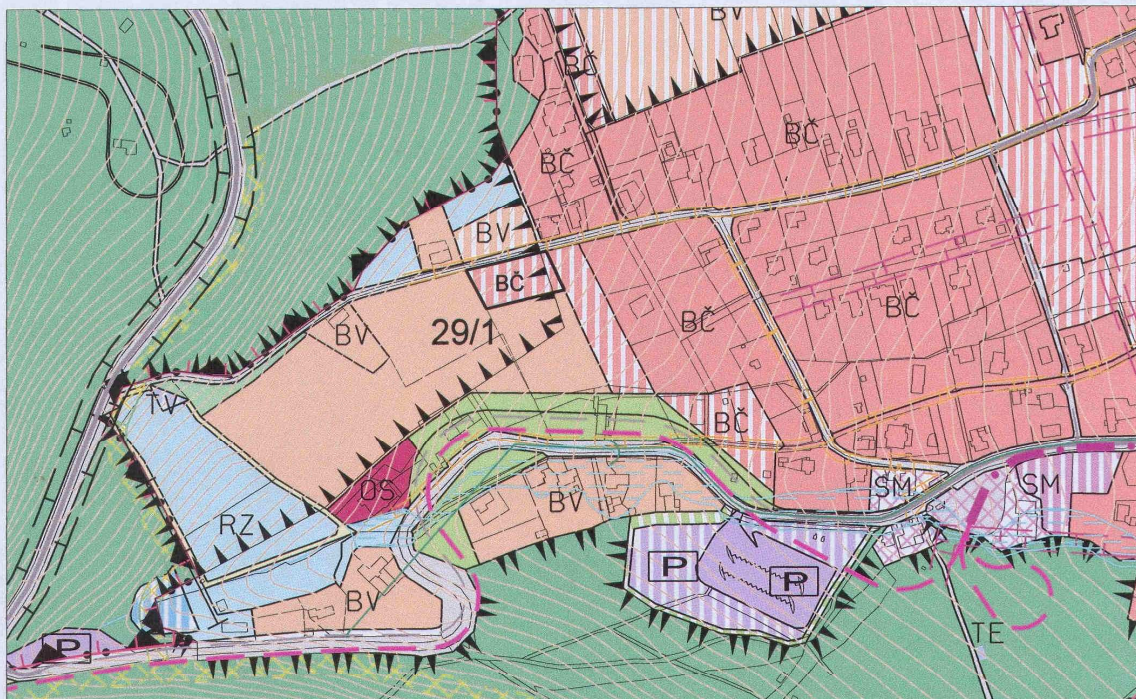
LEGENDA

návrh	stav	
●●●●●	□	ÚPRAVA KATASTRÁLNÍ HRANICE V K. Ú. MACHNÍN
□	BV	PLOCHY BYDLENÍ VENKOVSKÉHO

KOORDINAČNÍ VÝKRES (HLAVNÍ VÝKRES)

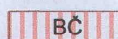
Katastrální území MACHNÍN lokalita 29/24
 Katastrální území OSTAŠOV lokalita 29/25
 měř.: 1:5 000

č.v.1



LEGENDA

návrh

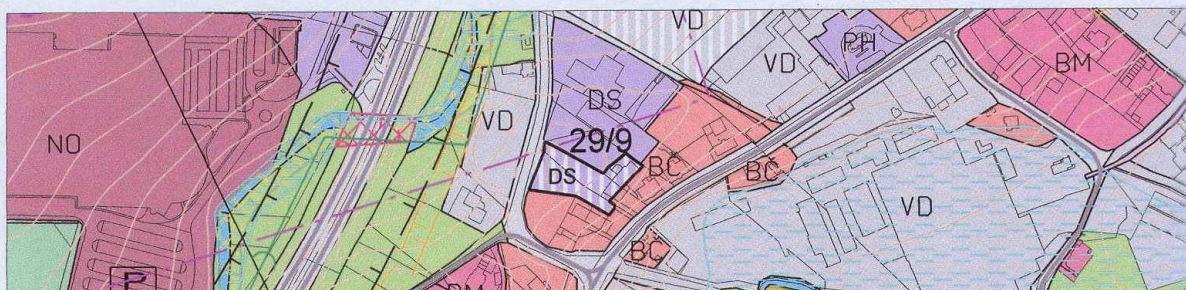
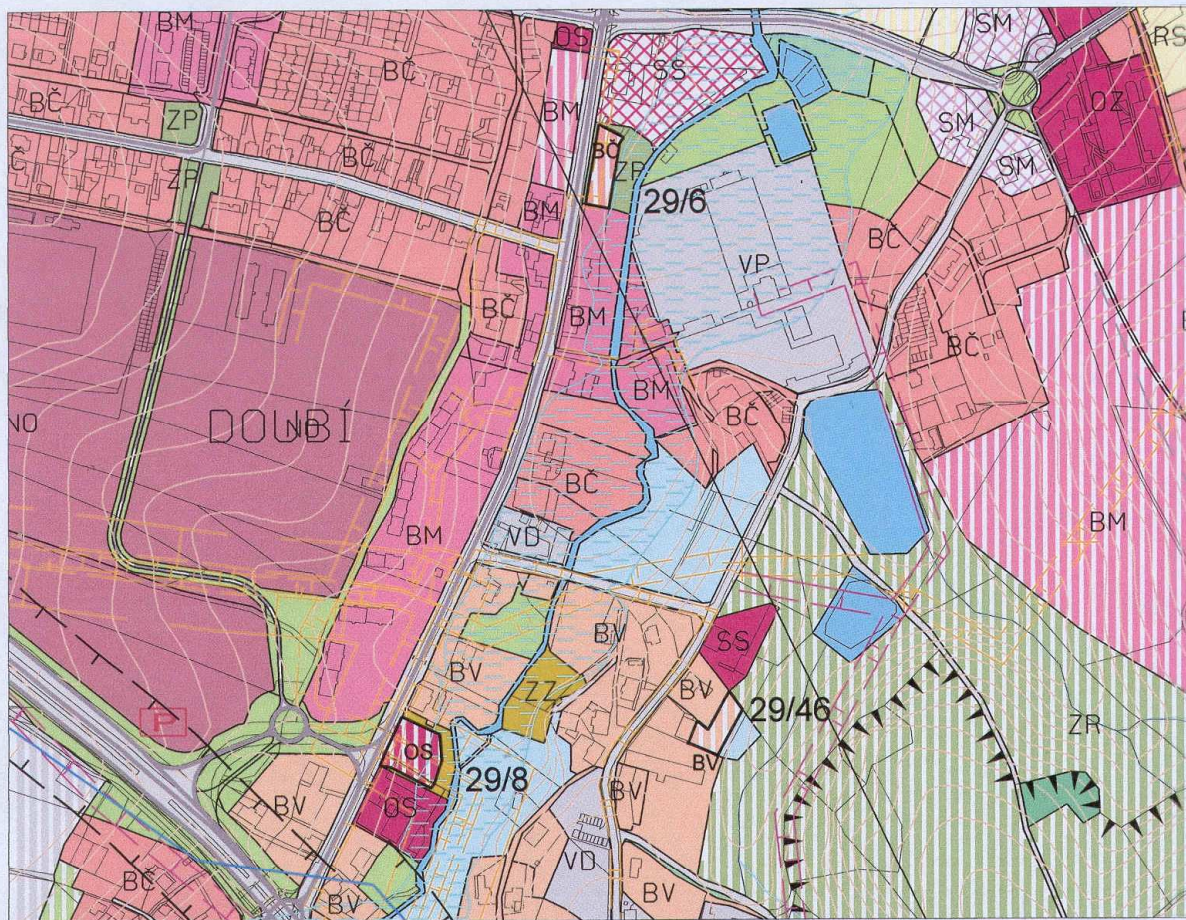
 PLOCHY BYDLENÍ ČISTÉHO

KOORDINAČNÍ VÝKRES (HLAVNÍ VÝKRES)

Katastrální území HORNÍ HANYCHOV lokalita 29/1, 29/2


měř.: 1:5 000

č.v.2




LEGENDA

návrh



PLOCHY BYDLENÍ ČISTÉHO



PLOCHY BYDLENÍ VENKOVSKÉHO



PLOCHY VEŘEJNÉ VYBAVENOSTI-OBCHODNÍ ZAŘÍZENÍ A SLUŽBY



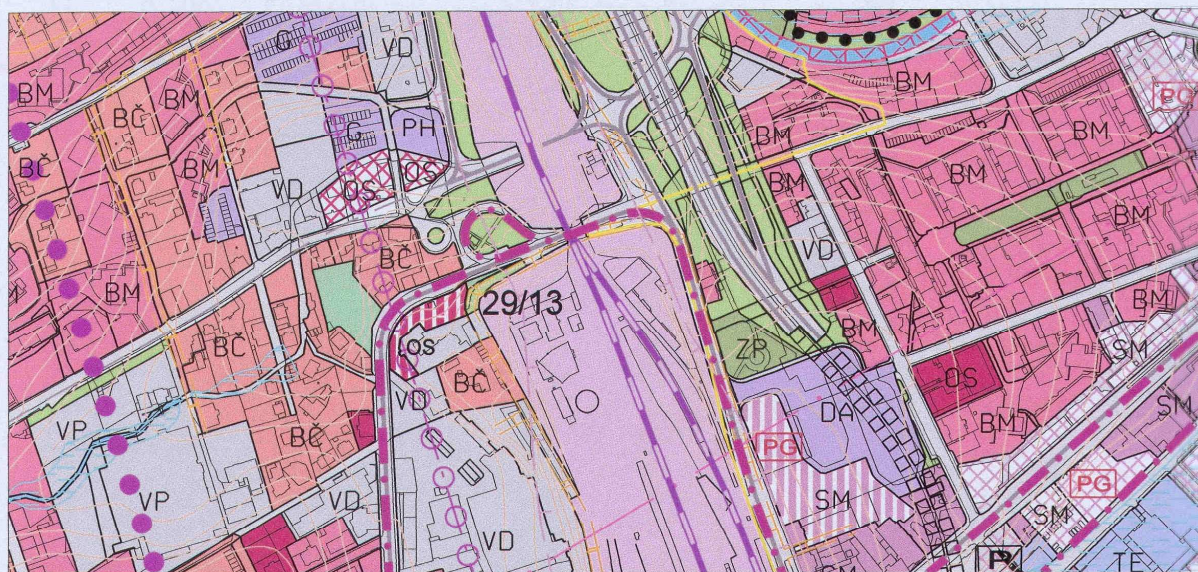
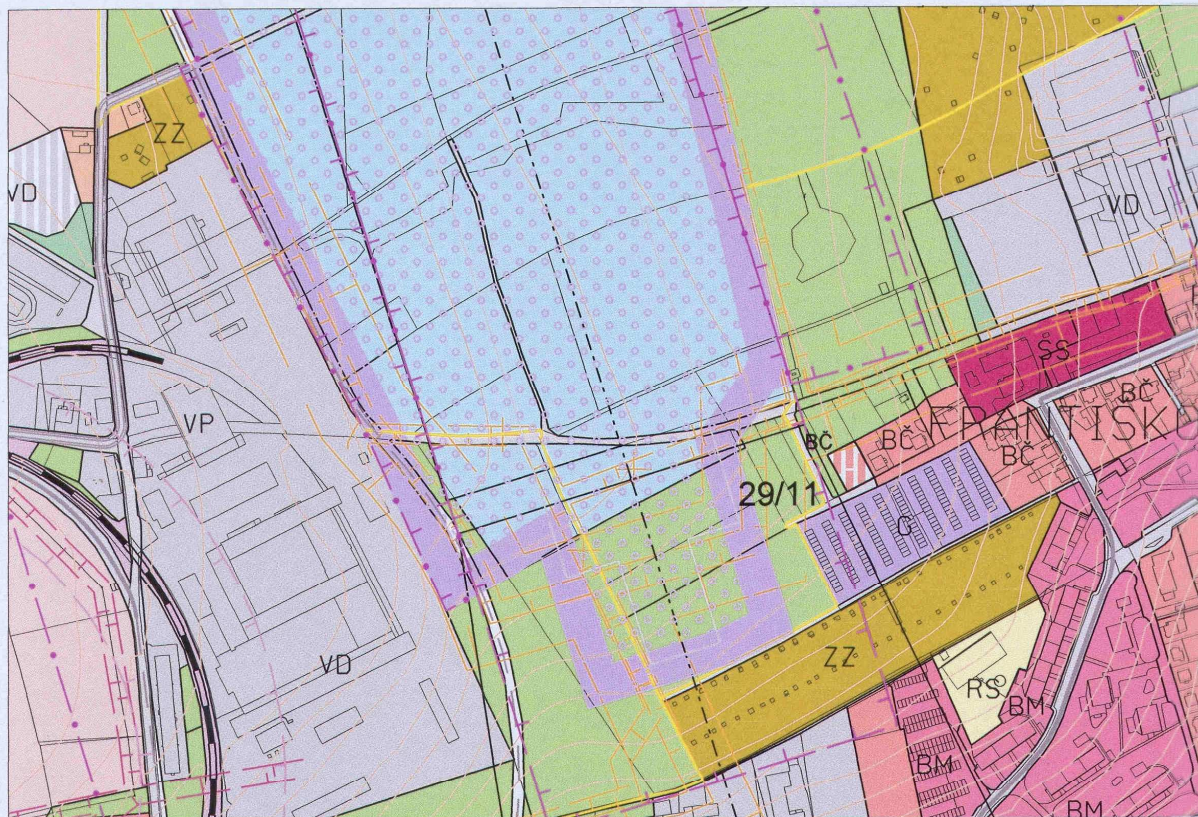
PLOCHY SLUŽEB PRO DOPRAVU

KOORDINAČNÍ VÝKRES (HLAVNÍ VÝKRES)

Katastrální území DOUBÍ u LIBERCE lokalita 29/6, 29/8, 29/9, 29/46


měř.: 1:5 000

č.v.3



LEGENDA

návrh

 BČ PLOCHY BYDLENÍ ČISTÉHO

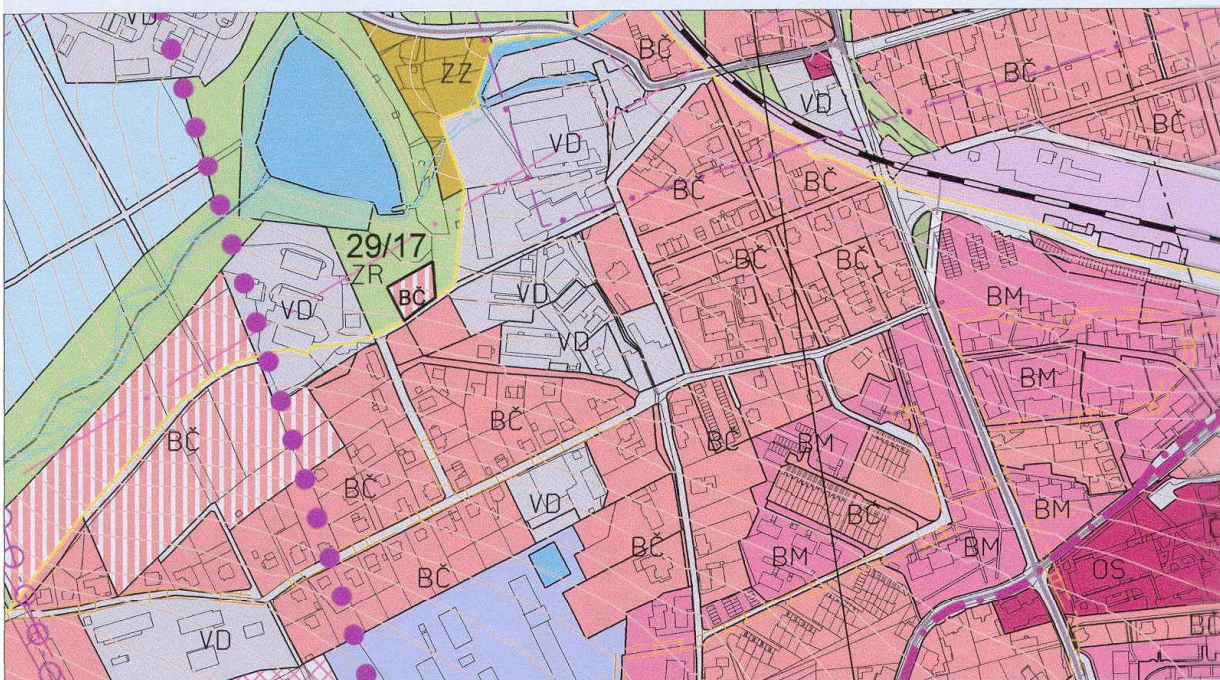
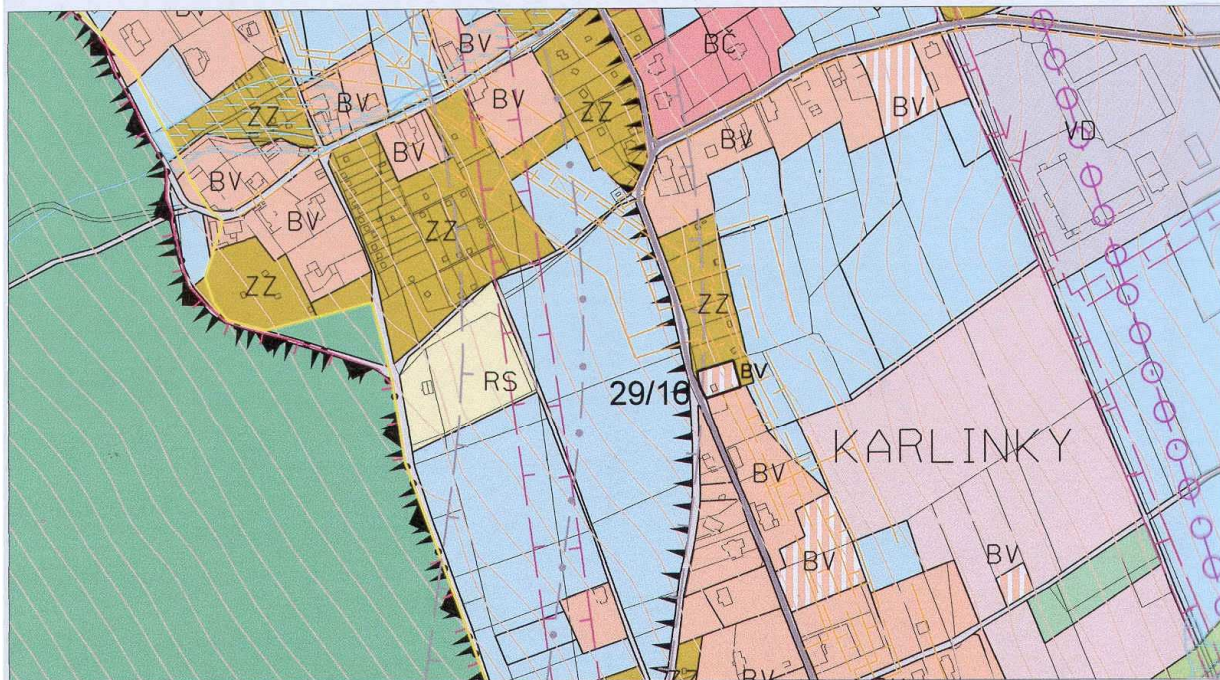
 OS PLOCHY VEŘEJNÉ VYBAVENOSTI-OBCHODNÍ ZAŘÍZENÍ A SLUŽBY

KOORDINAČNÍ VÝKRES (HLAVNÍ VÝKRES)

Katastrální území FRANTIŠKOV u LIBERCE lokalita 29/11, 29/13


měř.: 1:5 000


č.v.4



LEGENDA

návrh

 BČ PLOCHY BYDLENÍ ČISTÉHO

 BV PLOCHY BYDLENÍ VENKOVSKÉHO

KOORDINACNÍ VÝKRES (HLAVNÍ VÝKRES)

Katastrální území KARLÍNKY lokalita 29/16, 29/17

měř.: 1:5 000

č.v.5