
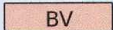


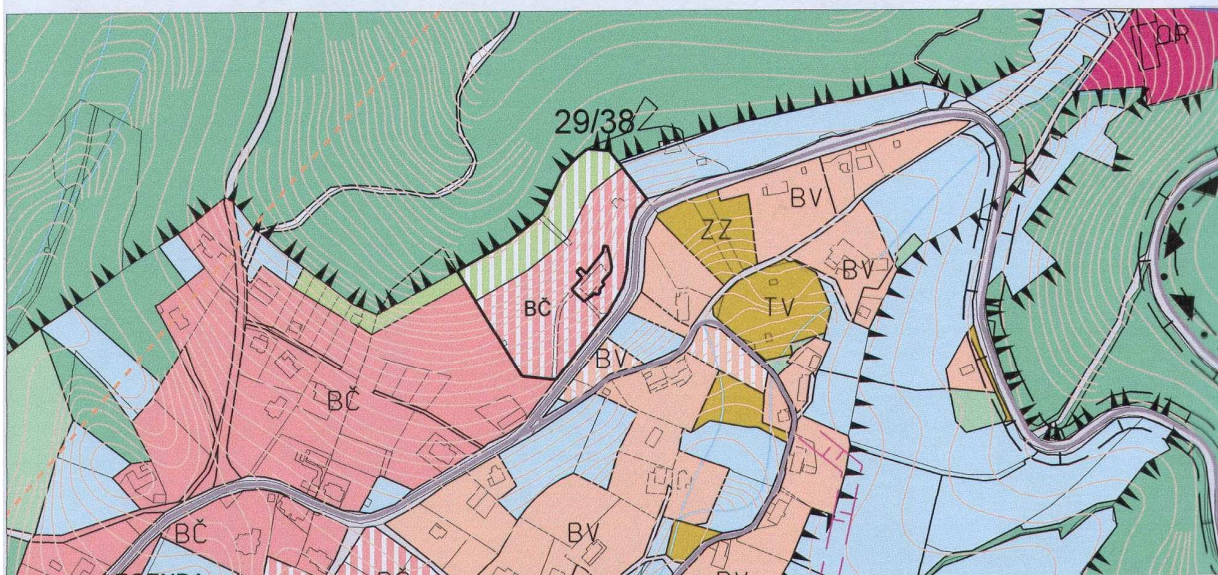
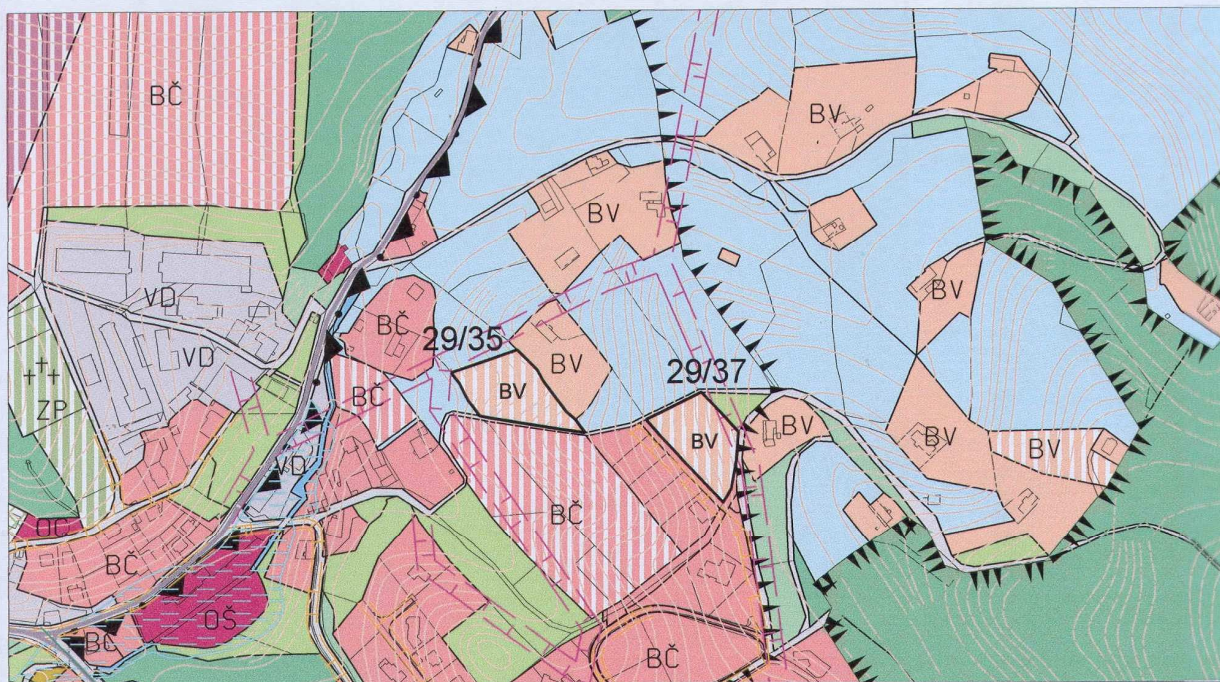
**LEGENDA**

návrh	stav	
		PLOCHY BYDLENÍ VENKOVSKÉHO

**KOORDINAČNÍ VÝKRES (HLAVNÍ VÝKRES)**




Katastrální území KRÁSNA STUDÁNKA lokalita 29/22  
 Katastrální území RADČICE lokalita 29/33, 29/32, 29/47  
 měř.: 1:5 000

č.v.6



LEGENDA

návrh

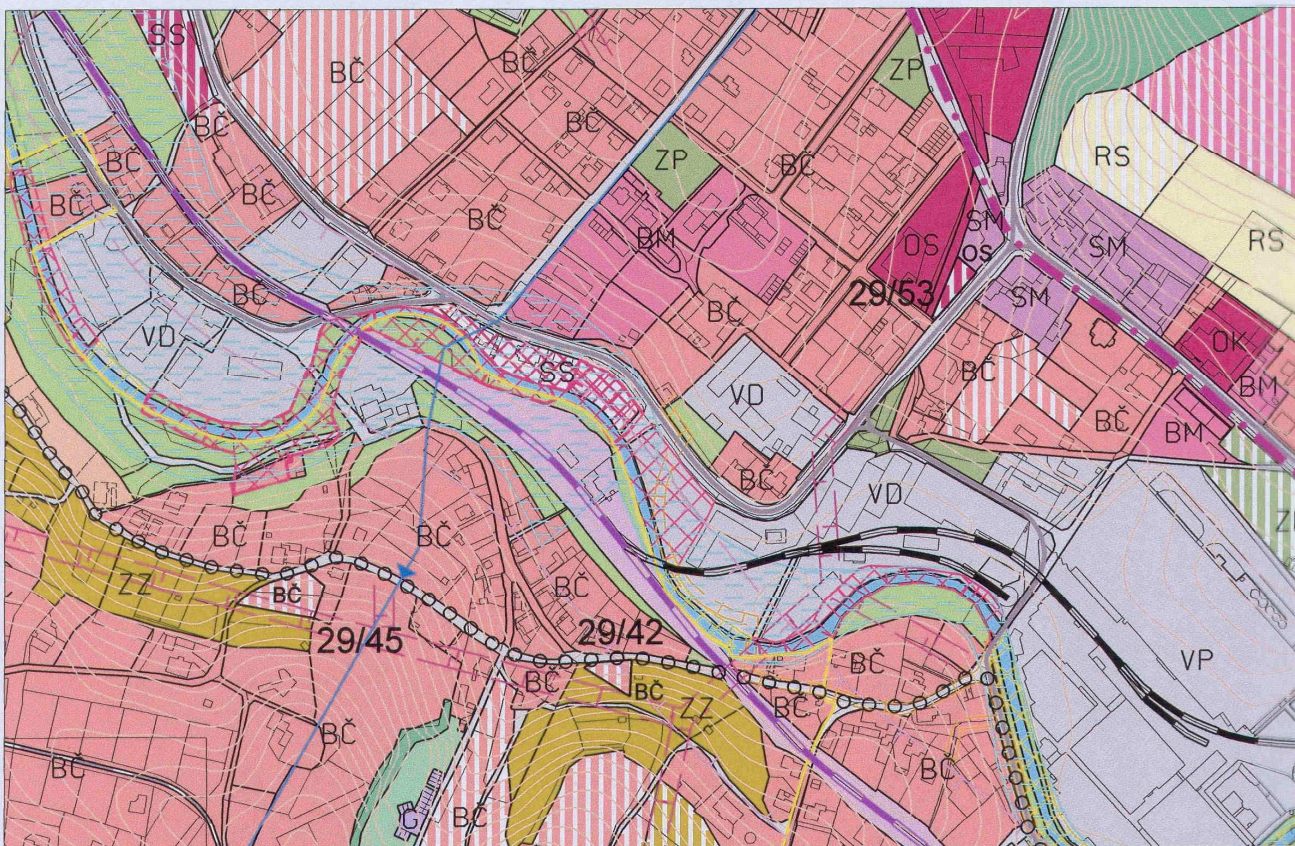
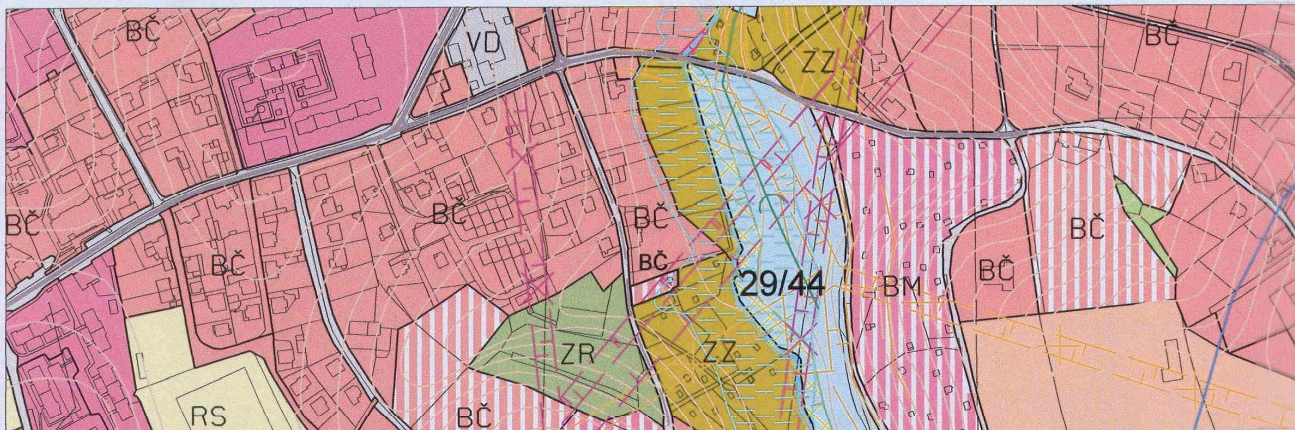
-  BČ PLOCHY BYDLENÍ ČISTÉHO
-  BV PLOCHY BYDLENÍ VENKOVSKÉHO
-  PLOCHY URBANIZOVANÉ ZELENĚ

KOORDINAČNÍ VÝKRES (HLAVNÍ VÝKRES)

Katastrální území STARÝ HARCOV lokalita 29/35, 29/37, 29/38

měř.: 1:5 000

č.v.7



**LEGENDA**

návrh



PLOCHY BYDLENÍ ČISTÉHO



PLOCHY VEŘEJNÉ VYBAVENOSTI-OBCHODNÍ ZAŘÍZENÍ A SLUŽBY

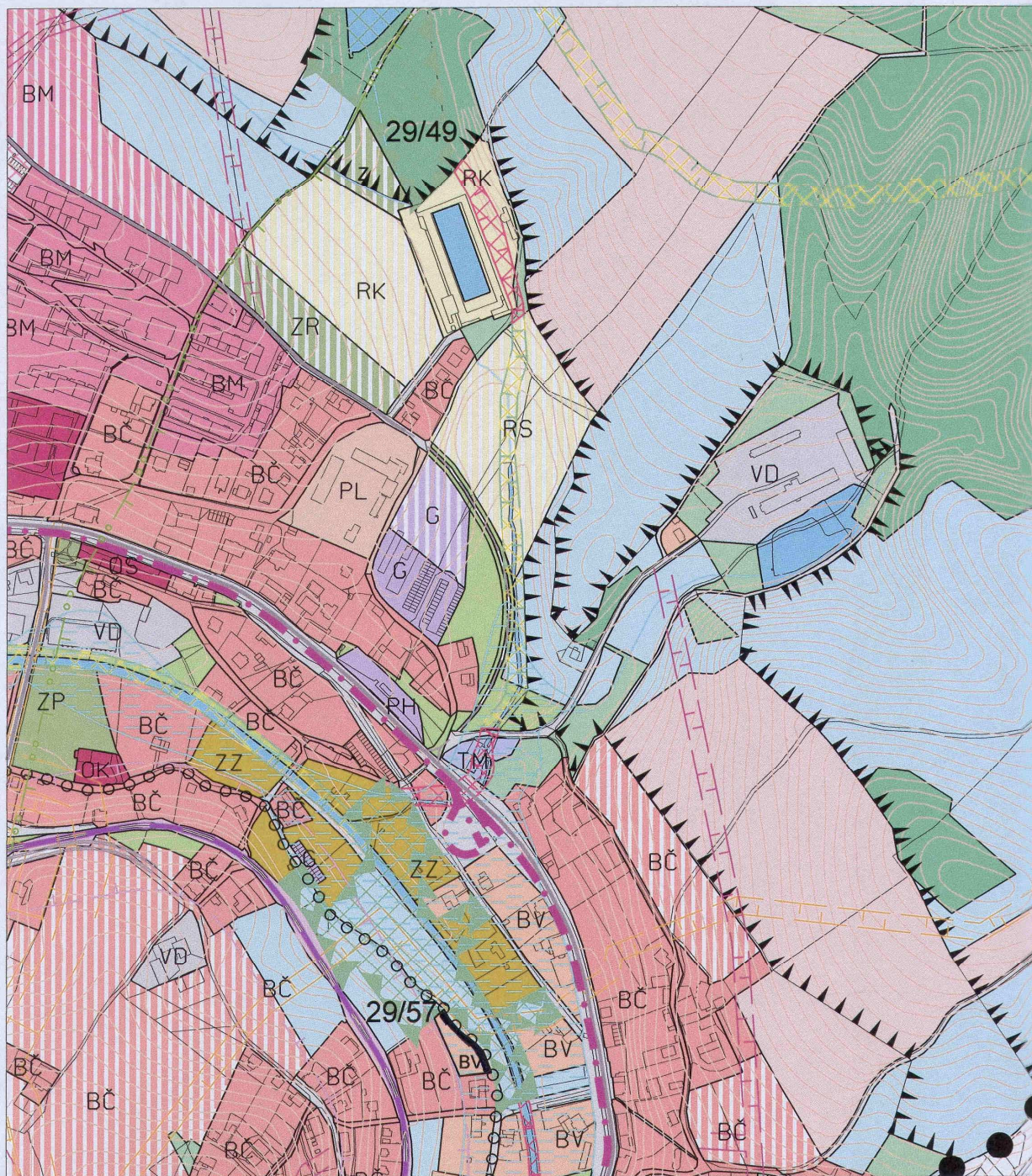
**KOORDINAČNÍ VÝKRES (HLAVNÍ VÝKRES)**

Katastrální území VESEC u LIBERCE lokalita 29/42, 29/44, 29/45

Katastrální území VRATISLAVIC nad NISOU lokalita 29/53

měř.: 1:5 000



č.v.8




**LEGENDA**

návrh


stav




PLOCHY BYDLENÍ VENKOVSKÉHO



PLOCHY URBANIZOVANÉ ZELENĚ



ÚPRAVA HRANICE BIOCENTRA BC42D U LOKALITY 29/57



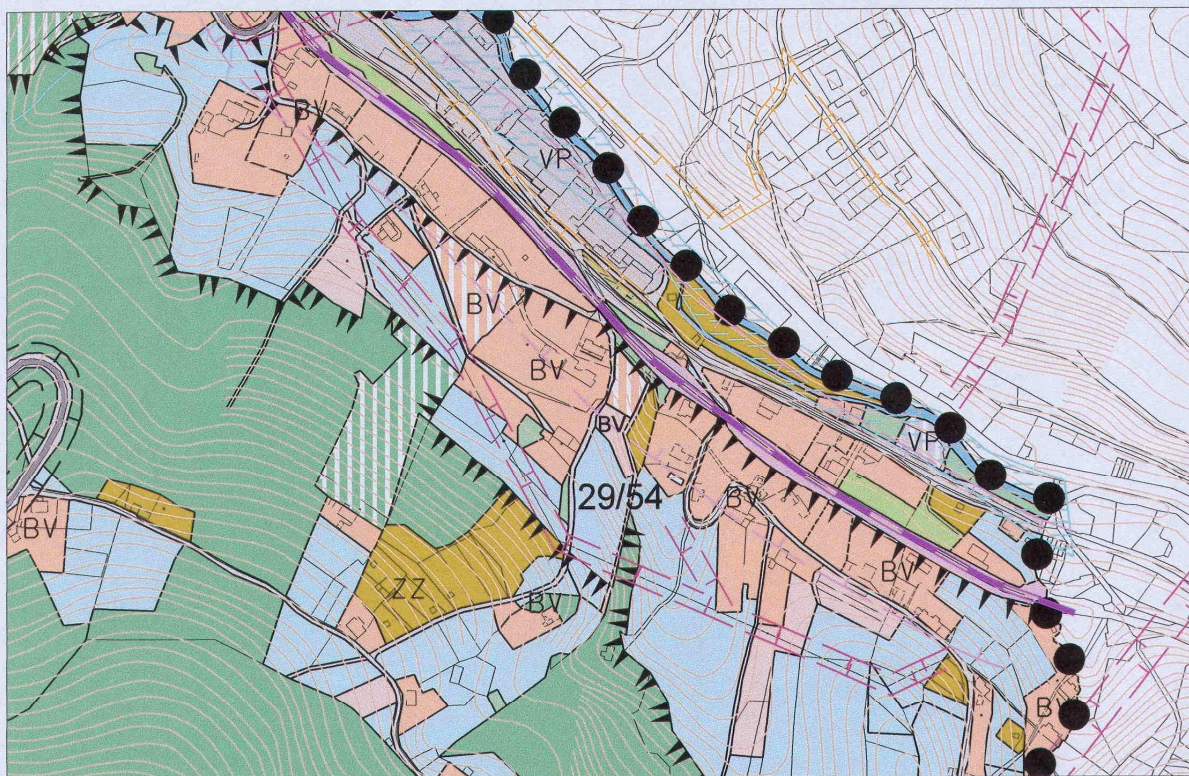
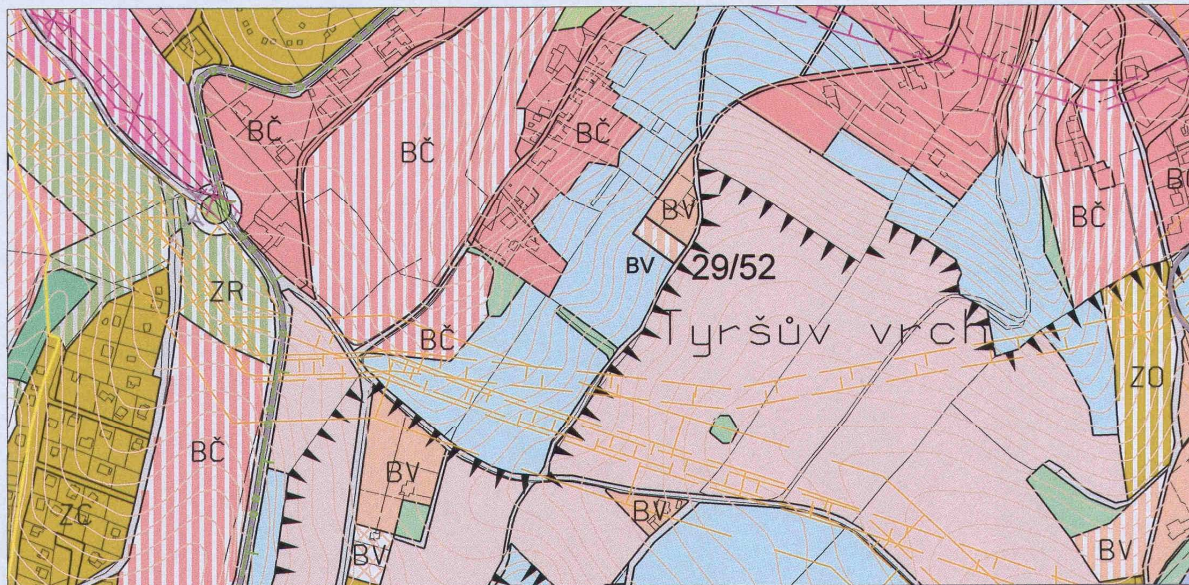
ZMĚNA ZASTAVĚNÉHO ÚZEMÍ U LOKALITY 29/57

**KOORDINAČNÍ VÝKRES (HLAVNÍ VÝKRES)**

Katastrální území VRATISLAVIC nad NISOU lokalita 29/49, 29/57


měř.: 1:5 000

č.v.9



LEGENDA

návrh

 BV PLOCHY BYDLENÍ VENKOVSKÉHO

KOORDINAČNÍ VÝKRES (HLAVNÍ VÝKRES)

Katastrální území VRATISLAVIC nad NISOU lokalita 29/52, 29/54

měř.: 1:5 000

č.v.10