



LEGENDA



TRVALÝ TRAVNÍ POROST
KÓD BPEJ/HRANICE BPEJ



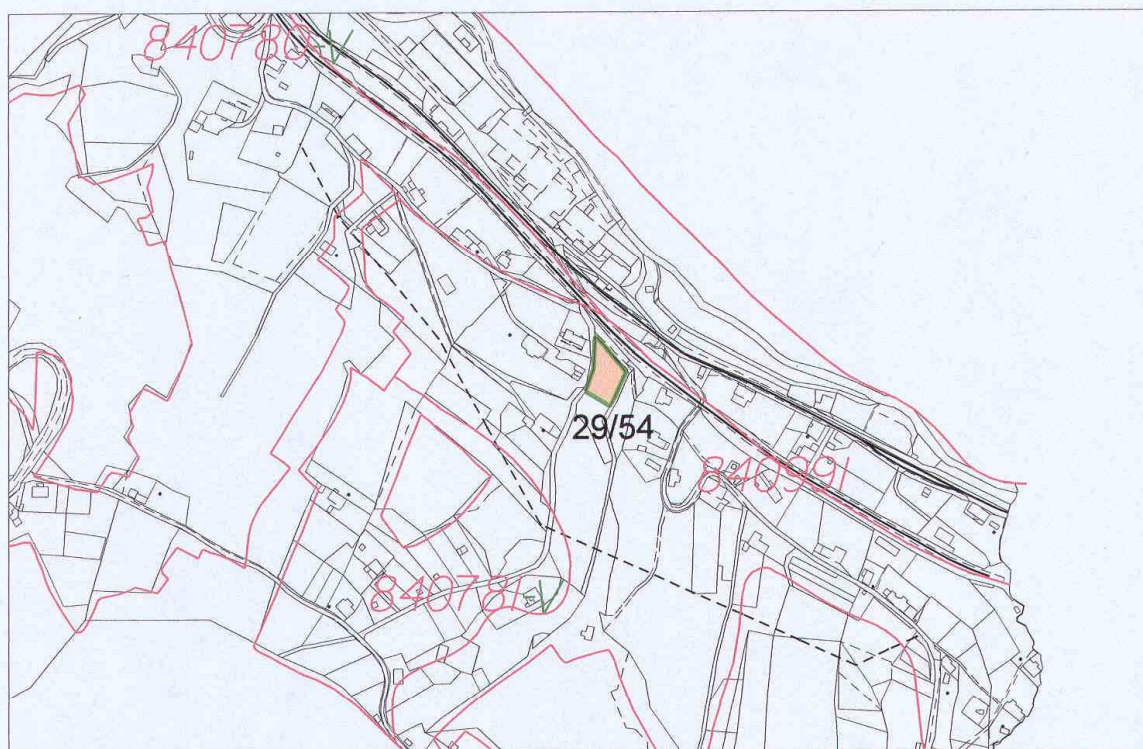
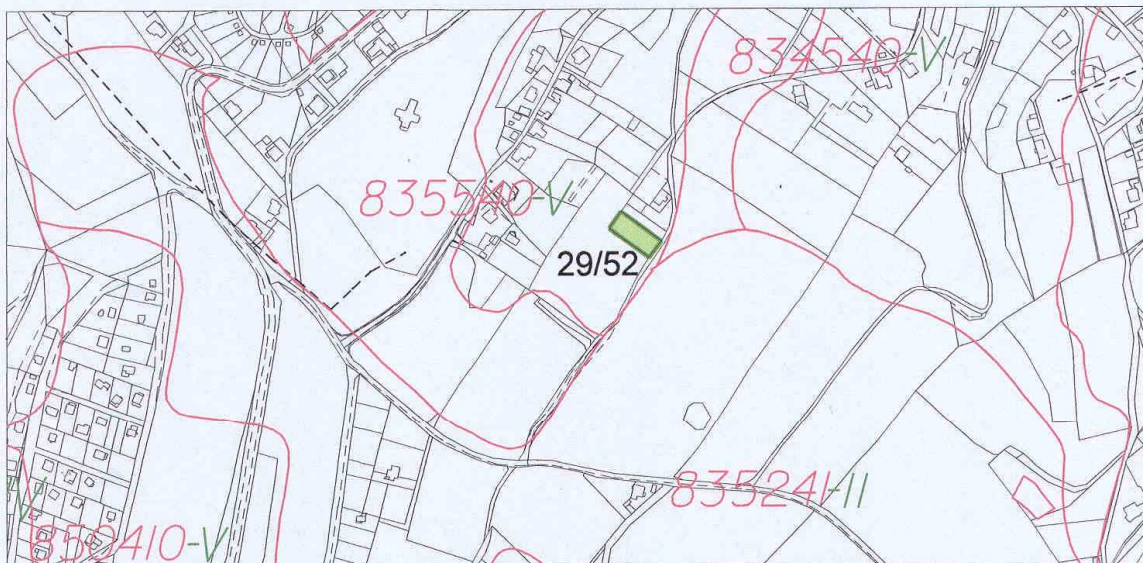
HRANICE ZASTAVITELNÝCH PLOCH

VÝKRES ZÁBORU ZEMĚĎLSKÉHO PŮDNÍHO FONDU





Katastrální území VRATISLAVIC nad NISOU lokalita 29/49

měř.: 1:5 000

č.v.9



LEGENDA

- | | | | |
|---|-----------------------|---|------------------------------|
|  | ORNÁ |  | HRANICE ZASTAVITELNÝCH PLOCH |
|  | TRVALÝ TRAVNÍ POROST | | |
|  | KÓD BPEJ/HRANICE BPEJ | | |

VÝKRES ZÁBORU ZEMĚDĚLSKÉHO PŮDNÍHO FONDU

Katastrální území VRATISLAVIC nad NISOU lokalita 29/52, 29/54

měř.: 1:5 000

č.v.10

J ROZHODNUTÍ O NÁMITKÁCH A JEJICH ODŮVODNĚNÍ

- nebyly uplatněny

K VYHODNOCENÍ PŘIPOMÍNEK

- nebyly uplatněny

Poučení:

Proti změně č. 29 územního plánu města Liberec, vydané formou opatření obecné povahy nelze podat opravný prostředek (§ 173 odst. 2 správního řádu)

Ing.Jiří Kittner
primátor města Liberec

Ing.František Hruša
náměstek primátora