



STATUTÁRNÍ MĚSTO LIBEREC

3. zasedání zastupitelstva města dne: 27. 3. 2014

Bod pořadu jednání:

Nové názvy ulic - 03/2014.

Zpracoval: Ing. Lubor Franců, odbor hlavního architekta, správce registru
názvů veřejných prostranství

odbor, oddělení: hlavního architekta

telefon: 48 524 3526

Schválil: vedoucí oddělení

vedoucí odboru Ing. Petr Kolomazník, vedoucí odboru hlavního architekta

Projednáno: Ing. Jiří Rutkovský, náměstek primátorky

v radě města dne 4. března 2014

Poznámka:

Předkládá: *Mgr. Martina Rosenbergová, v.r.*
primátorka Statutárního města Liberec

Návrh usnesení

Zastupitelstvo města po projednání

s c h v a l u j e

návrh na pojmenování 12 nových ulic ve městě Liberci, a to v 8 lokalitách:

- 1/ DOUBÍ – PUŠKINOVA -3 nové názvy – **Technikova, Hubáčkova, Svatého** a prodloužení stávající ulice **Edisonovy**
- 2/ RŮŽODOL I. oblast za tratí – 2 nové názvy – **U Letky, Chorvatská**, prodloužení stávající ulice **Bosenské**
- 3/ FRANTIŠKOV – prodloužení ulice **Vilové**
- 4/ KRÁSNÁ STUDÁNKA– SEVER – 2 nové názvy – **Cyklistická, K Mníšku**
- 5/ MACHNÍN 1 - od bývalého statku – 1 název - **K Hamrštejnu**
- 6/ KARLOV – OSTAŠOV – 2 nové názvy – **Ke Karlovu, V Pastvinách**
- 7/ MACHNÍN 2 - POD BEDŘICHOVKOU – 1 název - **V Polích**
- 8/ LIBEREC – HUSOVA (TUL) – 1 název - **Univerzitní náměstí**

a u k l á d á

1. Ing. Petru Kolomazníkovi, vedoucímu odboru hlavního architekta
 - provést změnu v evidenci ulic a informovat příslušné odbory Magistrátu města Liberce a ostatní organizace o nových názvech ulic

T: neprodleně

2. Bc. Davidu Novotnému, vedoucímu odboru správy veřejného majetku
 - zajistit postupně prostřednictvím zhotovitelů, výrobu a umístění uličních tabulí v terénu

T: neprodleně

Důvodová zpráva:

Na základě podnětů Stavebního úřadu Magistrátu města Liberec, odboru technické správy městského majetku, firmy TSML a.s. a dále též investorů nových objektů ve městě předkládáme do zastupitelstva města ke schválení návrhy názvů nových ulic. Na základě návrhů názvů, které byly výstupem z jednání Ing. Franců s pověřenými odborníky Mgr. Václavem Lábusem z TUL a Dr. Janem Mohrem. Po jejich projednání v kulturní komisi rady města dne 21.2.2014 byly nové názvy ulic předloženy do RM. Rada města na schůzi konané dne 4. 3. 2014 doporučila ZM Liberec názvy nových ulic schválit.

Návrh obsahuje 12 nových názvů ulice v 8 lokalitách a změnu vymezení 3 ulic (prodloužení).

1/ v oblasti výstavby rodinných domů v **katastrálním území Doubí v lokalitě Puškinova**, tj. v několika odbočkách z této ulice východně od ní, směrem k areálům podniků v průmyslové zóně JIH - 3 názvy a prodloužení v roce 2011 již schválené Edisonovy. Ve smyslu doporučení je pokračováno ve jménech techniků a vynálezců, která již byla v lokalitě v minulosti použita.

Po projednání v komisi byla doporučena jména významných techniků a architektů, kteří jsou spojeni s Libercem

- **HUBÁČKOVA** - podle autora stavby na Ještědu Ing. arch. Hubáčka (1924 - 2011), nositele Perretovy ceny, – spřízněného s místem i geograficky (pod Ještědem)
- **SVATÉHO** – podle Ing. Vladimíra Svatého (1919 -1986) - vynálezce tryskového stavu

- **TECHNIKOVA** – Ing. arch. Svatopluk Technik (1913 – 2010) - známý liberecký architekt.

2/ v oblasti navržené a z části realizované výstavby rodinných domů v **katastrálním území Růžodol I.** v přímé návaznosti na prodlouženou ulici **Bosenskou** (areál garáží), včetně propojení s ulicí Ostašovskou, tj. podél sportoviště Na letce. Jsou navrženy 2 nové názvy: přestože nejsou tyto komunikace v lokalitě ještě zrealizovány - prodloužení Bosenské, doplnění názvu vycházejícího z místních reálií, tj. **U Letky**. V této lokalitě je mimo to doplněna zatím neexistující nová komunikace, která obslouží dvě řady nových rodinných domů na pozemku mezi ulicí Bosenskou a gymnáziem – **Chorvatská**.

3/ v **oblasti katastrálního území Františkova** – nazvat stávající dopravní spojku podél žel. trati od Švermovy k areálu Severochemy - 1 název - prodloužit **VILOVOU**.

4/ v **oblasti Krásné Studánky**, rozptýlená zástavba - pravostranná odbočka z Hejnické směrem k Mníšku – 2 názvy – **Cyklistická** (užívaná jako trasa cyklostezky), dále **K Mníšku**.

5/ v **oblasti kat. území Machnín** - polní cesta z Tolstého od bývalého statku k lesu - 1 název - **K Hamrštejnu** (směr k zřícenině hradu Hamrštejn), nebo **V Aleji** (cesta vede alejí)

6/ **oblast mezi Karlovem a Horní Suchou, Ostašovem** - propojení ulic Českolipská, Ostašovská a Svárovská - po poměrně složité diskuzi v kulturní komisi byly pro tyto ulice, které jsou prakticky bez zástavby, navrženy 2 názvy – **Ke Karlovu** – od ulice Českolipské v Karlově - podél potoka, dále nad golfovým hřištěm východním směrem až ke Svárovské a **V Pastvinách** – jižní propojení ulice Ke Karlovu a Svárovské do Ostašova.

7/ **oblast v kat. území Machnín**, nová komunikace v polích jižně od rychlostní komunikace, spojka mezi podjezdem pod dálnicí a ulicí Hrádeckou - **V Polích** – doporučení Mgr. Lábuse.

8/ **Liberec - oblast areálu Technické univerzity nad Husovou ulicí** - veřejný prostor mezi menzou, objektem informačního centra TUL, objektem E a novostavbou objektu G – **Univerzitní náměstí** – požadavek zástupců Technické univerzity Liberec.

Lokalizace a územní vymezení na základě konzultace se Stavebním úřadem je níže popsána a dokumentována grafickými přílohami.

Návrhy vesměs tematicky či topologicky respektují současné názvy v okolí, které většinou reflektují historické názvy v území či stávající funkci nebo reálné činnosti v území. Návrhy jsou graficky dokumentovány v příloze důvodové zprávy.

Návrh byl zpracován ve spolupráci s experty odbornými poradci Dr. Mohrem a Mgr. Lábusem, doporučenými kulturní komisí Rady města Liberci, kteří jsou spolu zodpovědní za historickou, topologickou a jazykovou správnost, návrhu názvů, po té projednán v kulturní komisi a komisí po dílčí úpravě doporučen ke schválení (viz kopie části zápisu - včetně diskuze hlasování v komisi - z jednání komise v příloze).

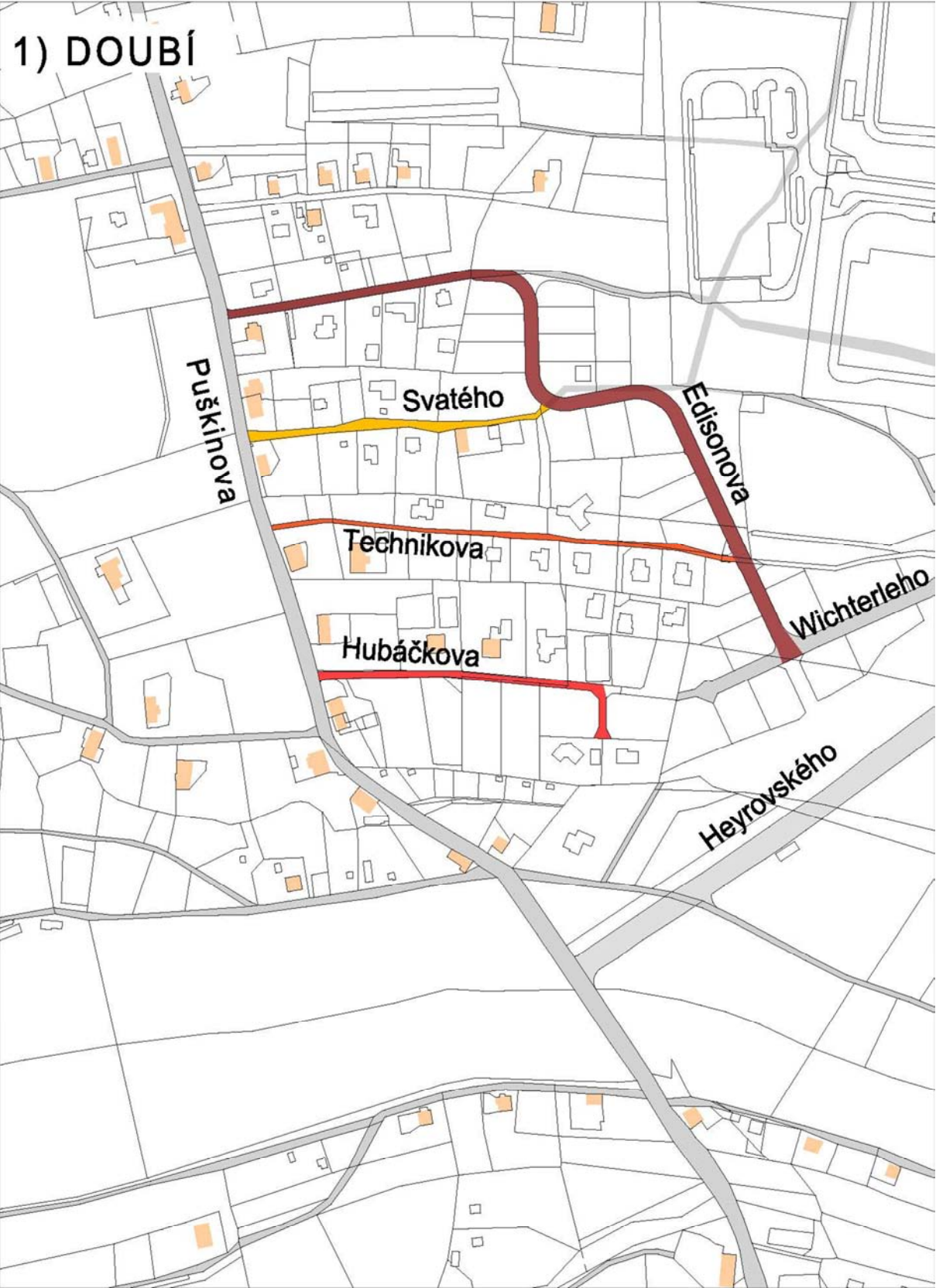
Po projednání nových názvů ulic v radě města budou nové názvy předloženy ke schválení na březnovém jednání zastupitelstva města.

Po schválení budou ulice zařazeny do registru názvů veřejných prostranství, seznamu ulic a všech odpovídajících databází, grafických podkladů a plánů měst, včetně podkladů pro volby v roce 2014.

V návaznosti na schválení budou rozhodnutím Stavebního úřadu MML zařazeny nové objekty do dané ulice. O schváleném názvu budou obratem informovány všechny odbory magistrátu a všechny zainteresované organizace (LIS a.s., Česká pošta, Policie ČR, Městská policie, ČSU, MPSV a další)

Grafické přílohy

1) DOUBÍ



Puškinova

Svatého

Edisonova

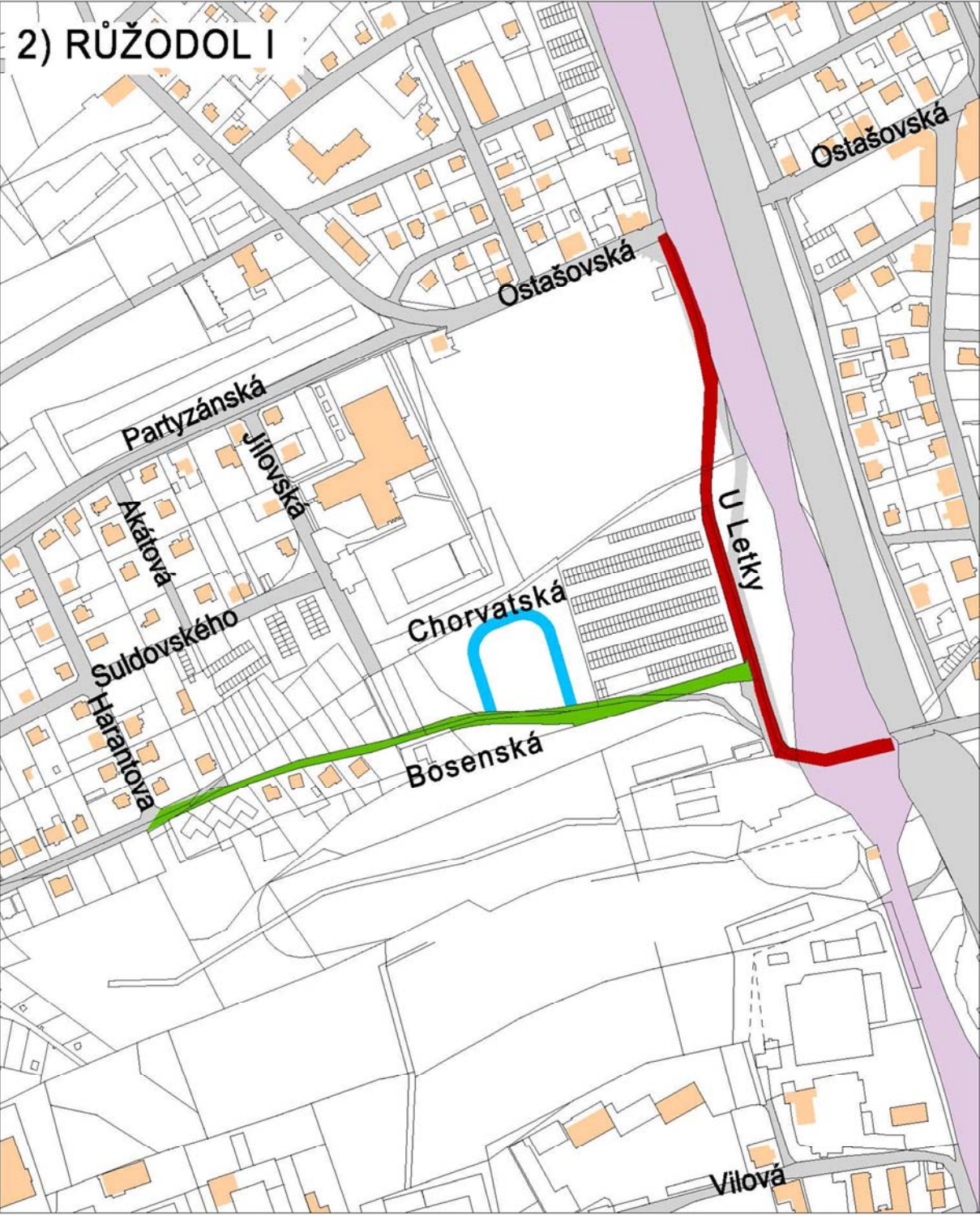
Technikova

Wichterleho

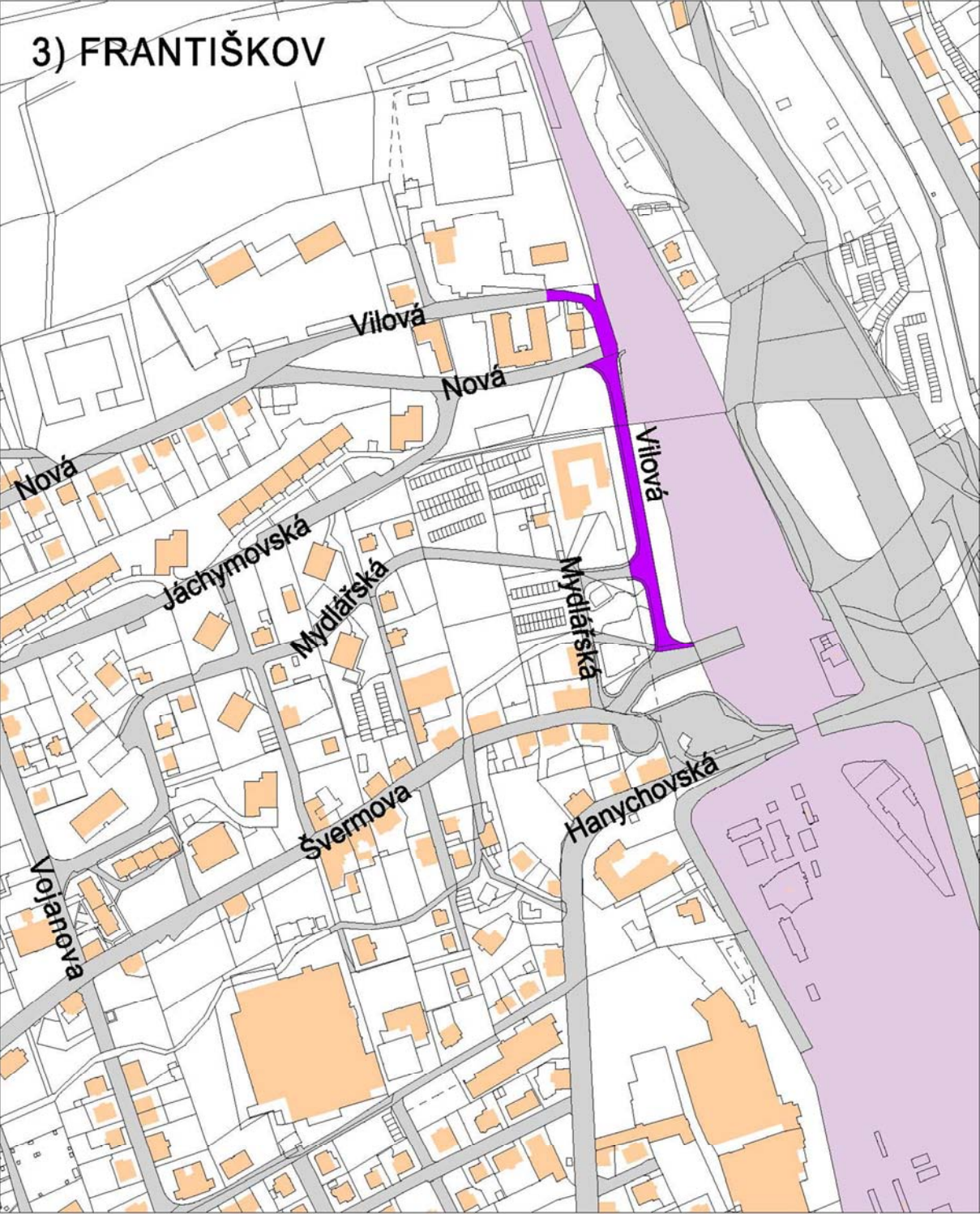
Hubáčkova

Heyrovského

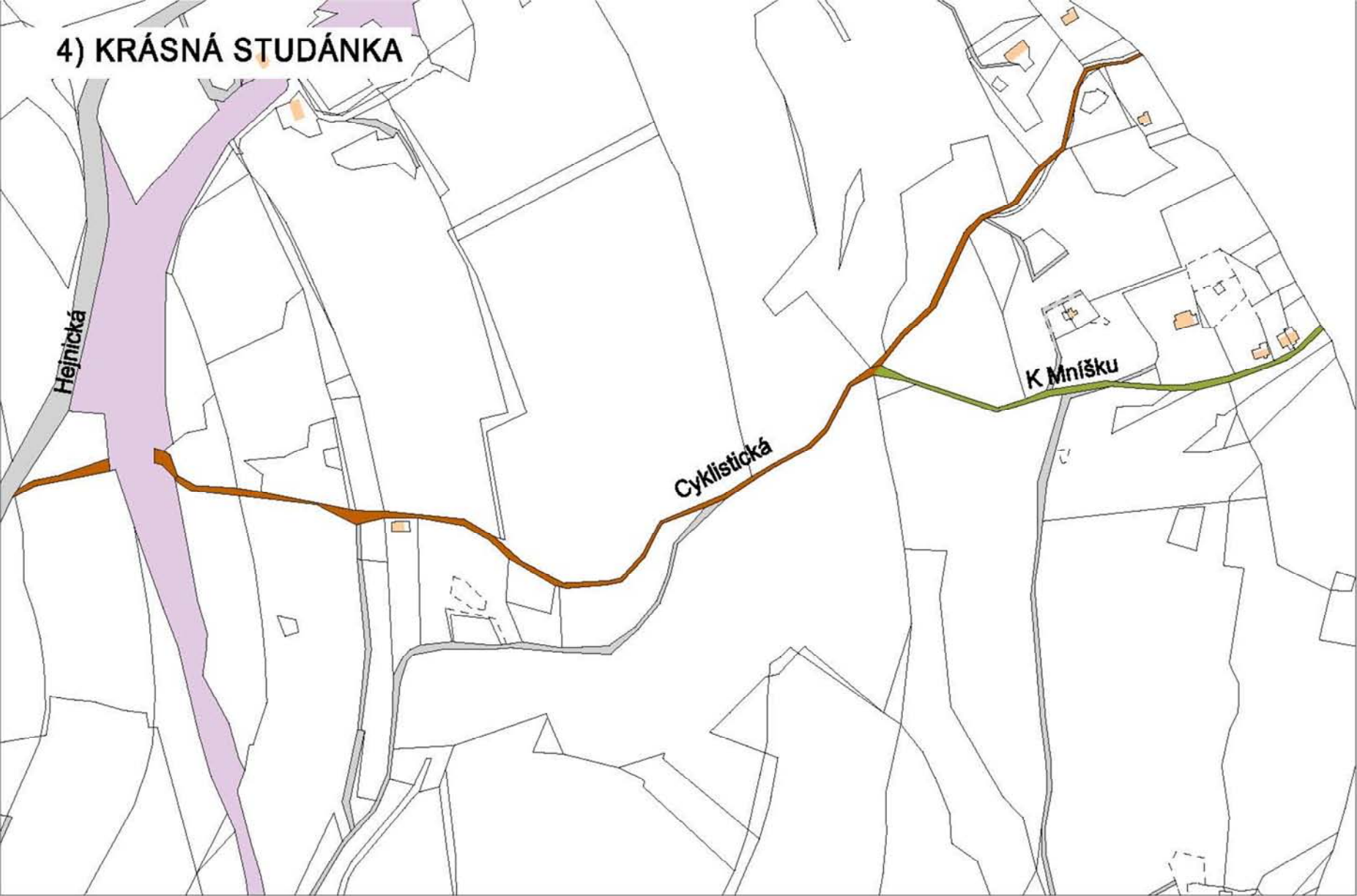
2) RŮŽODOL I



3) FRANTIŠKOV



4) KRÁSNÁ STUDÁNKA



5) MACHNÍN 1



Rynoltická

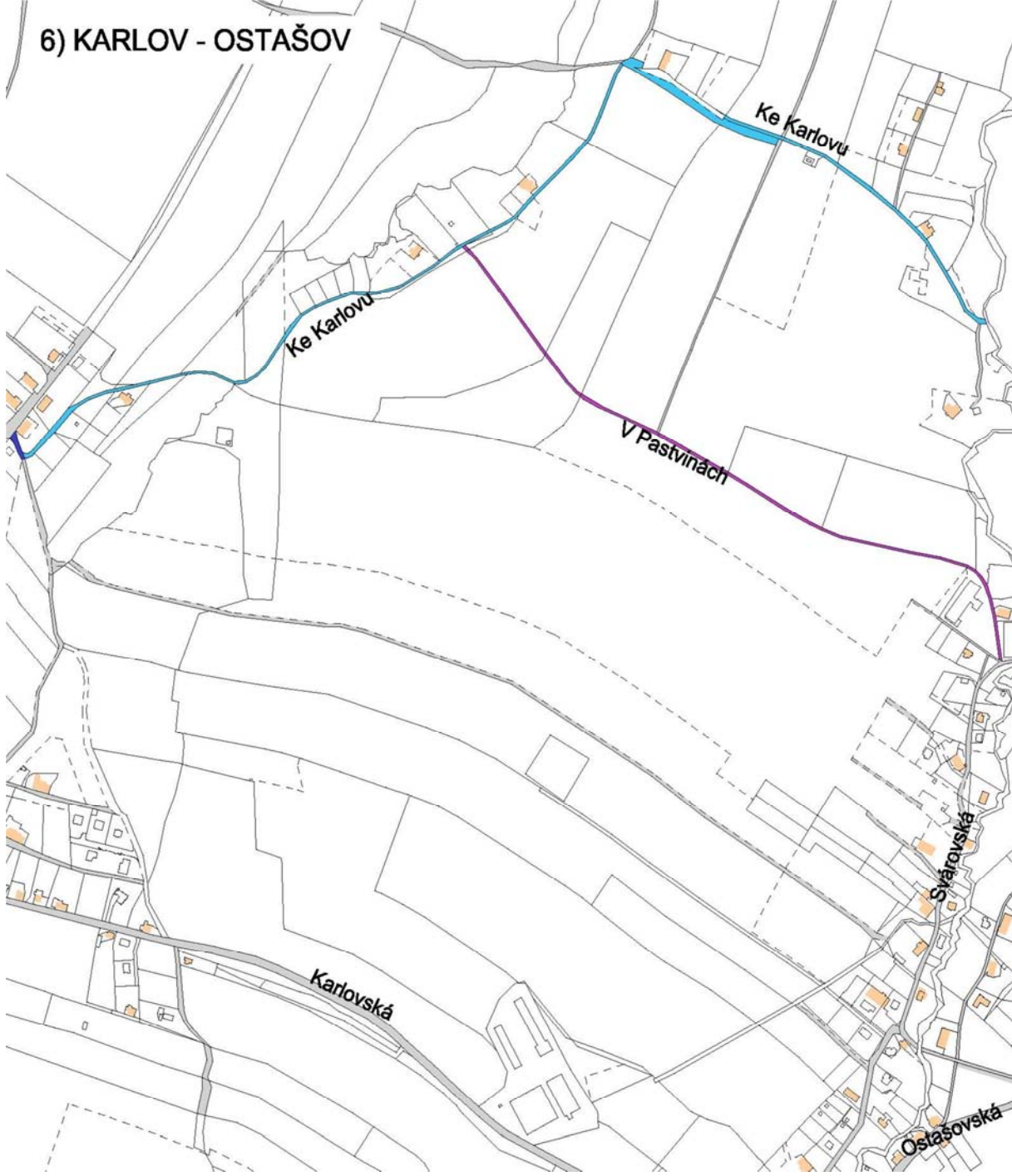
Rynoltická

K Hamrštejnu

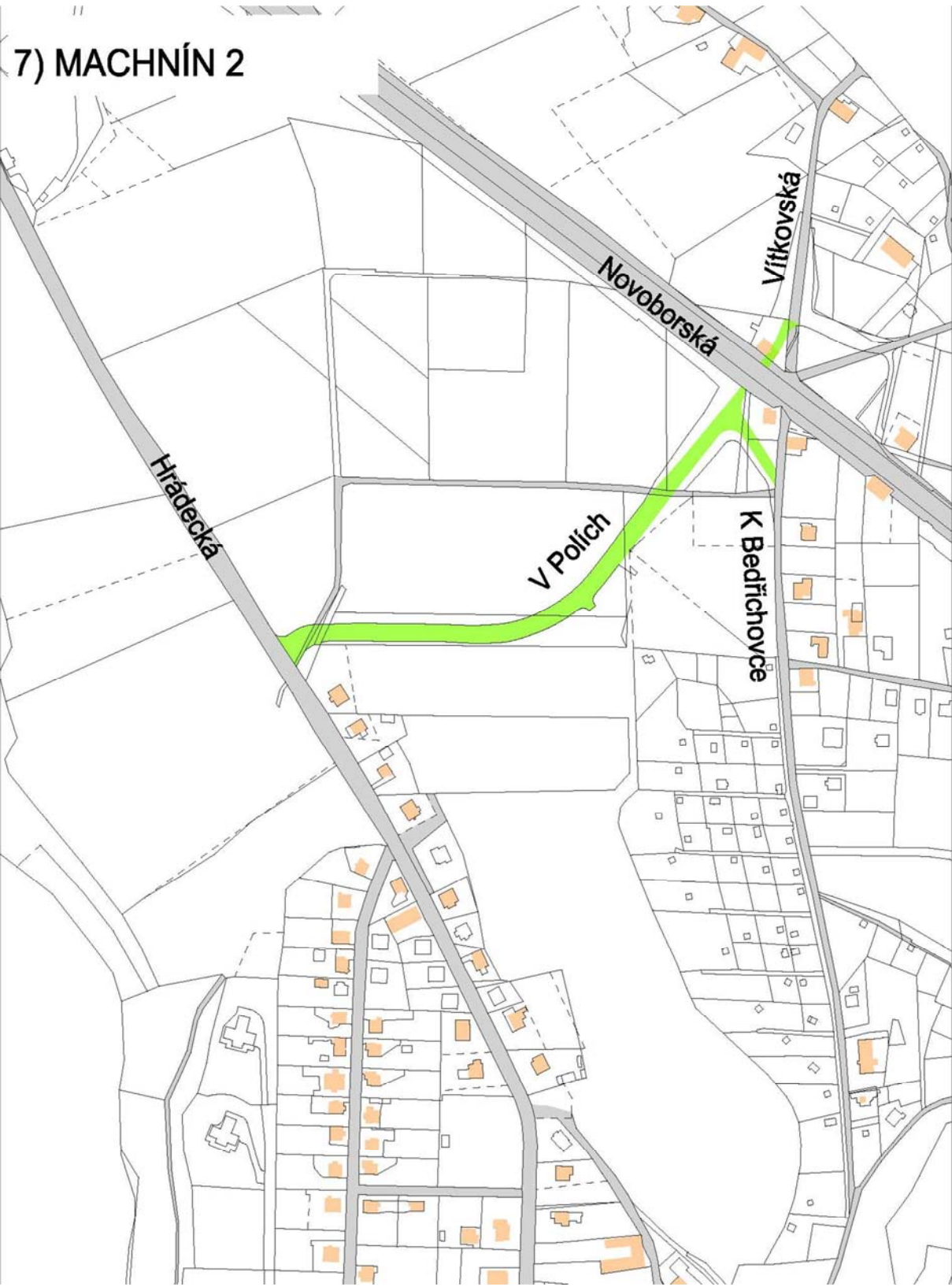
Tolstého

Tolstého

6) KARLOV - OSTAŠOV



7) MACHNÍN 2



8) LIBEREC - HUSOVA UL.

