

# STATUTÁRNÍ MĚSTO LIBEREC

6. zasedání zastupitelstva města dne: 26.6.2014

**Bod pořadu jednání:**

**Věc: Záměr směny vlastnického práva k pozemkům – komunikace Matoušova**

**Zpracoval:** Pourová Jitka

odbor, oddělení: Odbor správy veřejného majetku

telefon: 5243 532

**Schválil:** vedoucí oddělení

vedoucí odboru

Bc. David Novotný, vedoucí odboru správy veřejného majetku

**Projednáno:**

na 12. schůzi rady města dne 17.6.2014

**Poznámka:**

**Předkládá:**

*Mgr. Martina Rosenbergová, v. r.  
primátorka statutárního města Liberec*

## Návrh usnesení

Zastupitelstvo města po projednání

***s c h v a l u j e***

záměr uzavření „Směnné smlouvy“, a to mezi Českou inspekcí životního prostředí, se sídlem Na břehu 267/1a, Praha 9, Vysočany, 190 00 a Statutárním městem Liberec, Náměstí Dr. Edvarda Beneše 1, 460 59, Liberec s doplatkem ve prospěch České inspekce životního prostředí v finanční výši 4.070,0 Kč,

*a u k l á d á*

Mgr. Martině Rosenbergové, primátorce statutárního města Liberec

Připravit směnnou smlouvu ke schválení radě města Liberce a zastupitelstvu města Liberce,  
T: 08/2014.

## **Důvodová zpráva**

---

Statutární město Liberec (město) realizovalo v roce 2012 akci Oprava komunikace Matoušova

Protože stávající komunikace vedla i přes pozemky, které jsou ve vlastnictví České inspekce životního prostředí, proto je nutné uzavřít s Českou inspekcí životního prostředí „Smlouvu o směně vlastnického práva k pozemkům“ s podmínkou převodu vlastnického práva. V současné době je vypracován geometrický plán (příloha č.3) pro uzavření „Smlouvy o směně vlastnického práva k pozemkům“. Navrženou směnnou operací se narovnáva skutečné vlastnictví pozemku veřejné zeleně (Vlastník Česká inspekce životního prostředí) a komunikace Matoušova, které bylo již před zahájením předmětné stavby.

Dle uvedeného geometrického plánu se jedná **o směnu s doplatkem vlastnického práva k uvedeným dílům pozemků na listu vlastnictví č. 1 (SML)** - pozemky parcelní číslo 5837/1 – ostatní plocha, 5869 – ostatní plocha, 5864/2 – ostatní plocha v katastrálním území Liberec a na **listu vlastnictví č. 8949** (Česká inspekce životního prostředí – pozemek parcelní číslo 4148. (dále jen „dotčené pozemky“). V příloze č. 1 uvádíme zákres předmětných pozemků z katastru nemovitostí

### **Doporučení odboru**

Rada města Liberec na 12. schůzi odsouhlasila záměr uzavření „Směnné smlouvy“, a to mezi Českou inspekcí životního prostředí, se sídlem Na břehu 267/1a, Praha 9, Vysočany, 190 00 a Statutárním městem Liberec, Náměstí Dr. Edvarda Beneše 1, 460 59, Liberec s doplatkem ve prospěch České inspekce životního prostředí ve finanční výši 4.070,0 Kč.

### **Přílohy:**

Č. 1 – Zákres předmětných pozemků z katastru nemovitostí

Č. 2 – Znalecký posudek č. 2924-03/2014 zpracovaný Ing. Josefem Nadrchalem, Štefánikovo nám. Čp. 780/5, 460 01, Liberec 1

Č. 3 – Geometrický plán

Příloha č. 1 - Zákres předmětných pozemků z katastru nemovitostí



*Ing. Josef Nadrchal*  


## ZNALECKÝ POSUDEK 2924-03/2014

\*\*\*\*\*

- 1/ O ceně části "a"- pozemku p.č.4148 v obci Liberec, KU Liberec, zapsaného na LV č.8948
- 2/ O ceně části "b"- pozemku p.č.5837/1, části "c"- pozemku p.č.5869 v obci Liberec, KU Liberec, zapsaného na LV č.1

**Majitel nemovitosti :**

- "CR, "Česká inspekce životního prostředí, Na břehu čp.267/10, 190 00 Praha /LV č.8949/
- Statutární město Liberec, nám.Dr.E.Beneše 1/1, 460 01 Liberec /LV č.1/

**Účel posudku :**

Změna vlastnictví

**Posudek vyžádal :**

Statutární město Liberec

**Ocenění provedeno k datu :**

14.03.2014

Posudek obsahuje 12 stran textu, z toho 5 stran příloh  
a předává se ve 3 vyhotoveních.

03/2014

Znalecký posudek zpracoval :  
Ing. Josef Nadrchal  
"Stefánikovo nám.čp.780/5  
460 01 Liberec 1  
člen České komory odhadců majetku  
tel. 485 110 275  
602 135 987



1

*Ing. Josef Nadrchal*

## I. SITUACE

\*\*\*\*\*

### 1. Úkon

Zpracovat ZP :

- 1/ O ceně části "a"- pozemku p.č.4148 v obci Liberec, KU Liberec, zapsaného na LV č.8948
  - 2/ O ceně části "b"- pozemku p.č.5837/1, části "c"- pozemku p.č.5869 v obci Liberec, KU Liberec, zapsaného na LV č.1
- Ocenění provedeno k datu 14.03.2014

### 2. Podklady k ocenění

- výpis z KN a snímek z kat.mapy pro město Liberec, KÚ Liberec -  
- LV č.8949
- výpis z KN a snímek z kat.mapy pro město Liberec, KÚ Liberec -  
- LV č.1
- geometrický plán č.4831-34/2012 zpracovaný firmou ORIGEO s.r.o., Praha 8 ze dne 19.11.2012
- vyhl.MF ČR č.344/2013 Sb."O oceňování majetku"
- zaměření a prohlídka nemovitosti ze dne 14.03.2014
- údaje z UP města Liberec
- fotodokumentace

## II. NÁLEZ

\*\*\*\*\*

### 1. Evidence nemovitosti

Oceňované části pozemků p.č.4148, p.č.5837/1 a p.č.5869 se nacházejí v obci Liberec, KU Liberec.

- Pozemek p.č.4148 je zapsán na LV č.8949
- Pozemek p.č.5837/1 a p.č.5869 je zapsán na LV č.1

Oceňovány budou pozemky :

Vlastník :

1.

- "CR, "Česká inspekce životního prostředí, Na břehu čp.267/10, 190 00 Praha /LV č.8949/  
Pozemek p.č.4148, zastavěná plocha-zbořeniště ... část "a" .. 12 m<sup>2</sup>  
LV č.8949

Vlastník :

2.

- Statutární město Liberec, nám.Dr.E.Beneše čp.1/1, 460 01 Liberec /LV č.1/  
Pozemek p.č.5837/1, ostatní plocha ... část "b" .. 18 m<sup>2</sup> .. LV č.1  
Pozemek p.č.5869, ostatní plocha ..... část "c" .. 11 m<sup>2</sup> .. LV č.1

### 2. Objekty určené k ocenění

- A/ "Část "a" pozemku p.č.4148 dle § 3 vyhl.
- B/ "Část "b" pozemku p.č.5837/1 dle § 3 vyhl.
- C/ "Část "c" pozemku p.č.5869 dle § 3 vyhl.

# A/ Pozemek p.č.4148, část "a"

- dle § 3

## A.1. Popis pozemku

Oceněna bude část "a" pozemku p.č.4148 v rozsahu :

Obec : Liberec

KÚ : Liberec, LV č.8949

Vlastník :

- "CR, "Česká inspekce životního prostředí, Na břehu čp.267/10,  
190 00 Praha

- část "a" pozemku p.č.4148, zastavěná plocha-zbořeniště ... 12 m<sup>2</sup>

Pozemek se nachází v KU Liberec. Je možno jej napojit na veškeré inženýrské sítě, je přístupný z místní komunikace. Původní pozemek byl zastavěn bytovou výstavbou, následně administrativní budovou a v současné době místní komunikací. Změna v užívání pozemku historicky nebyla změněna v katastru nemovitostí.

Pozemek je v současné době zastavěn místní komunikací /chodníkem/. Tato stavba je i zkolaudována a je ve vlastnictví Statutárního města Liberec.

Pozemek není komerčně využíván.

Statutární město Liberec nemá schválenou cenovou mapu pozemků, a proto bude oceňovaná část oceněna dle vyhl.MF "CR, § 3.

## A.2. Zjištění ceny za 1 m<sup>2</sup> pozemku

$$ZCU = ZC * I = ZC * /It * Io * Ip/ = 1.870,00 \text{ Kč/m}^2 * /1,000 * 0,950 * 1,164 = 2.067,846 \text{ Kč/m}^2$$

### A.2.1. Základní cena za 1 m<sup>2</sup> dle tab.1, příl.č.2

$$ZC = 1.870,00 \text{ Kč/m}^2$$

### A.2.2. Zjištění hodnoty indexu trhu It dle tab.1, příl.č.3

$$It = P5 * (1,000 + /P1 + P2 + P3 + P4/) = 1,000 * (1,000 + /0,000 + 0,000 + 0,000 + 0,000/) = 1,000$$

#### A.2.2.1. Stanovení hodnot pro výpočet It

ozn.	název znaku	číslo	popis pásma	hodnota
P1	situace na trhu	III	nabídka = poptávce	0,000
P2	vlastnické vztahy	IV	pozemek jehož součástí je stavba	0,000
P3	změny v okolí	III	bez vlivu	0,000
P4	vliv právních vzt.	II	bez vlivu	0,000
P5	povod"nové riziko	IV	zanedbatelné	1,000

### A.2.3. Zjištění hodnoty indexu omezujících vlivů pozemku Io dle tab.1, příl.č.3

$$Io = 1,000 + /P1 + P2 + P3 + P4 + P5 + P6/ = 1,000 + /0,000 + 0,000 + 0,000 + 0,000 + 0,030 + 0,000 - 0,020 + 0,000/ = 0,950$$

ozn.	název znaku	číslo	popis pásma	hodnota
P1	svažitosť pozemku	IV	do 15 %, ostatní orientace	0,000
P2	základové podm.	III	neztížené	0,000
P3	ochranná pásma	II	ochranná pásma IS	- 0,030

P4	omezené užívání	I	bez omezení	0,000
P5	geometrický tvar	I	nevhodný	- 0,020
P6	ostatní	II	bez dalších vlivů	0,000

A.2.4. Zjištění hodnoty indexu polohy  $I_p$  dle tab.3, příl.č.3

$$I_p = P1 * (1,000 + /P2 + P3 + P4 + P5 + P6 + P7 + P8 + P9 + P10 + P11/) = 0,600 * (1,000 + /0,600 + 0,100 + 0,100 + 0,000 + 0,000 + 0,000 + 0,030 + 0,100 + 0,000 + 0,010 + 0,000/) = 1,161$$

ozn.	název znaku	číslo	popis pásma	hodnota
P1	druh stavby na poz.	I	budova pro administrativu	0,600
P2	okolní zástavba	II	obchodní centra	0,100
P3	poloha v obci	I	střed obce	0,100
P4	nápojení na IS	I	veškeré IS	0,000
P5	obč.vybavenost	I	dostupná	0,000
P6	dopravní dostupnost	VI	dobrá	0,000
P7	hromadná doprava	V	zastávka MHD do 200 m	0,030
P8	poloha v obci	III	výhodná, střed obce	0,100
P9	obyvatelstvo	II	bezproblémové okolí	0,000
P10	nezaměstnanost	III	podpůměrná	0,010
P11	vlivy neuvedené	II	bez dalších vlivů	0,000

A.3. Zjištění dílu "a" pozemku p.č.4148

$$\text{Cena} = 12 \text{ m}^2 * 2.067,846 \text{ Kč/m}^2 = 24.814,00 \text{ Kč}$$



B/ Pozemek p.č.5837/1, část "b"  
-----  
- dle § 3, § 4 - odst.3  
-----

**B.1. Popis pozemku**

Oceněna bude část "b" pozemku p.č.5837/1 v rozsahu :

Obec : Liberec

KÚ : Liberec, LV č.1

Vlastník :

- Statutární město Liberec, nám.Dr.E.Beneše čp.1/1, 460 01 Liberec

- část "b" pozemku p.č.5837/1, ostatní plocha ..... 18 m<sup>2</sup>

Pozemek se nachází v KU Liberec. Je možno jej napojit na veřejné inženýrské sítě, je přístupný z místní komunikace.

Pozemek je v současné době využíván jako ostatní plocha, ostatní komunikace.

Pozemek není komerčně využíván.

Statutární město Liberec nemá schválenou cenovou mapu pozemků, a proto bude oceňovaná část oceněna dle vyhl.MF "CR, § 3.

**B.2. Zjištění ceny za 1 m<sup>2</sup> pozemku**

$ZCU = ZC * P1 * P2 * P3 * P4 = 1.870,00 \text{ Kč/m}^2 * 0,450 * 1,000 * 1,000 * 0,850 = 715,275 \text{ Kč/m}^2$

**B.2.1. Základní cena za 1 m<sup>2</sup> dle tab.1, příl.č.2**

ZC = 1.870,00 Kč/m<sup>2</sup>

**B.2.2. Zjištění hodnoty znaků P1, P2, P3, P4 dle tab.5, příl.č.3**

ozn.	název znaku	číslo	popis pásma	hodnota
P1	katég.komunikace	IV	ostatní	0,450
P2	charakter území	I	sídelní část obce	1,000
P3	komerční využití	I	bez možnosti využití	1,000
P4	povrch	II	nezpevněný povrch	0,850

**B.3. Zjištění dílu "b" pozemku p.č.5837/1**

Cena = 18 m<sup>2</sup> \* 715,275 Kč/m<sup>2</sup> = 12.875,00 Kč  
-----

C/ Pozemek p.č.5869, část "c"  
-----  
- dle § 3, § 4 - odst.3  
-----

**C.1. Popis pozemku**

Oceněna bude část "c" pozemku p.č.5869 v rozsahu :

Obec : Liberec

KÚ : Liberec, LV č.1

Vlastník :

- Statutární město Liberec, nám.Dr.E.Beneše čp.1/1, 460 01 Liberec

- část "c" pozemku p.č.5869, ostatní plocha ..... 11 m<sup>2</sup>

Pozemek se nachází v KU Liberec. Je možno jej napojit na veřejné inženýrské sítě, je přístupný z místní komunikace.

Pozemek je v současné době využíván jako ostatní plocha, ostatní komunikace.

Pozemek není komerčně využíván.

Statutární město Liberec nemá schválenou cenovou mapu pozemků, a proto bude oceňovaná část oceněna dle vyhl.MF "CR, § 3.

**C.2. Zjištění ceny za 1 m<sup>2</sup> pozemku**

ZCU = ZC \* P1 \* P2 \* P3 \* P4 = 1.870,00 Kč/m<sup>2</sup> \* /0,450 \* 1,000 \*  
\* 1,000 \* 0,850 = 715,275 Kč/m<sup>2</sup>

**C.2.1. Základní cena za 1 m<sup>2</sup> dle tab.1, příl.č.2**

ZC = 1.870,00 Kč/m<sup>2</sup>

**C.2.2. Zjištění hodnoty znaků P1, P2, P3, P4 dle tab.5, příl.č.3**

ozn.	název znaku	číslo	popis pásma	hodnota
P1	kateg.komunikace	IV	ostatní	0,450
P2	charakter území	I	sídelní část obce	1,000
P3	komerční využití	I	bez možnosti využití	1,000
P4	povrch	II	nezpevněný povrch	0,850

**C.3. Zjištění dílu "c" pozemku p.č.5869**

Cena = 11 m<sup>2</sup> \* 715,275 Kč/m<sup>2</sup> = 7.868,00 Kč  
-----

#### IV. CELKOVÁ REKAPITULACE

\*\*\*\*\*

Zjištěná hodnota oceňovaných pozemků dle jednotlivých LV - dle vyhl. MF  
"CR č.344/2013 Sb.

1. LV č.8949  
Vlastník : "CR, "Česká inspekce životního prostředí, Na břehu  
čp.267/10, 190 00 Praha  
A/ Pozemek p.č.4148, díl "a" ..... 24.814,00 Kč

Celková cena oceňovaného pozemku  
k datu 14.03.2014 ..... 24.820,00 Kč

\*\*\*\*\*  
/zaokrouhleno/  
Slovy==Dvacetčtyřitisíceosmsetdvacetkorun==

2. LV č.1  
Vlastník : Statutární město Liberec, nám.Dr.E.Beneše čp.1/1,  
460 01 Liberec

B/ Pozemek p.č.5837/1, díl "b" ..... 12.875,00 Kč  
C/ Pozemek p.č.5869, díl "c" ..... 7.868,00 Kč

Celková cena oceňovaných pozemků  
k datu 14.03.2014 ..... 20.750,00 Kč

\*\*\*\*\*  
/zaokrouhleno/  
Slovy==Dvacettisíceosmsetpadesátkorun==

#### V. ZNALECKÁ DOLOŽKA

\*\*\*\*\*

Znalecký posudek jsem podal jako znalec jmenovaný rozhodnutím  
předsedy Krajského soudu v Ústí nad Labem ze dne 29.4.1991  
čj.Spr.2135/91 pro základní obory :

- ekonomika,odvětví ceny a odhady nemovitostí  
- stavebnictví,odvětví stavby obytné.

Znalecký posudek je zapsán pod poř.číslem 2924-03/2014 znaleckého  
deníku.

Znalečné účtuji samostatným dokladem.

V Liberci 03/2014



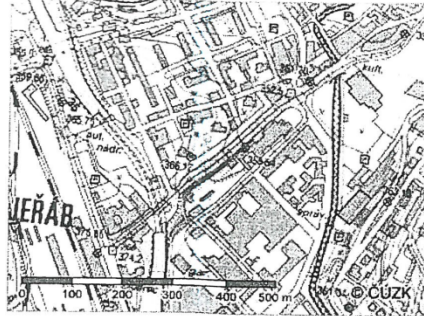
Ing. Josef Nadrchal  
"Stefánikovo nám. 780/5  
460 01 Liberec 1  
tel. 485 110 275  
602 135 987

7

*Ing. Josef Nadrchal*

Informace o pozemku

Číslo: 5869  
Liberec [563889]  
Území: Liberec [682039]  
Parcelní číslo: 1  
Plocha (m<sup>2</sup>): 12771  
Účel: Parcela katastru nemovitostí  
List: DKM  
Soustava: Ze souřadnic v S-JTSK  
Typ pozemku: silnice  
Příslušenství: ostatní plocha



Právní oprávnění

Právní vztah: Podíl  
Město Liberec, nám. Dr. E. Beneše 1/1, Liberec I-Staré Město, 46001 Liberec

Ochrana nemovitosti

Evidovány žádné způsoby ochrany.

BPEJ

Nemá evidované BPEJ.

Právní vztahy

Právní vztahy (podle listiny)

Právní vztahy

Právní vztahy je v územním obvodu, kde státní správu katastru nemovitostí ČR vykonává Katastrální úřad pro Liberecký kraj, Katastrální úřad Liberec

Právní údaje mají informativní charakter. Platnost k 15.03.2014 11:43:04.

Právní úřad zeměměřičský a katastrální, Pod sídlištěm 1800/9, Kobylisy, 18211 Praha 8

Verze aplikace: 5.0.0 build 1



### Informace o pozemku

Číslo: [5837/1](#)  
Město: [Liberec \[563889\]](#)  
Území: [Liberec \[682039\]](#)  
Parcela: [1](#)  
Plocha (m<sup>2</sup>): 2498  
Typ: Parcela katastru nemovitostí  
Kód: DKM  
Soustava: Ze souřadnic v S-JTSK  
Využití: ostatní komunikace  
Plocha: ostatní plocha



### Právní oprávnění

Právní vztah: Podíl  
Město Liberec, nám. Dr. E. Beneše 1/1, Liberec I-Staré Město, 46001 Liberec

### Ochrana nemovitosti

Evidovány žádné způsoby ochrany.

### BPEJ

Nemá evidované BPEJ.

### Omezení vlastnického práva

Evidována žádná omezení.

### Zápis

Evidovány žádné jiné zápisy.

Katastr je v územním obvodu, kde státní správu katastru nemovitostí ČR vykonává [Katastrální úřad pro Liberecký kraj, Katastrální úřad Liberec](#)

Veškeré údaje mají informativní charakter. Platnost k 15.03.2014 11:43:04.

Český úřad zeměměřický a katastrální, Pod sídlištěm 1800/9, Kobylisy, 18211 Praha 8

Verze aplikace: 5.0.0 build 1



Údaje o pozemku

číslo: 4148  
 obec: Liberec [563889]  
 katastrální území: Liberec [682039]  
 číslo: 8949  
 plocha (m<sup>2</sup>): 632  
 typ: Parcela katastru nemovitostí  
 výst: DKM  
 měřítka: Ze souřadnic v S-JTSK  
 využití: zbořeniště  
 označení: zastavěná plocha a nádvoří



Právní oprávnění

Právní právo	Podíl
Česká republika	
Právo hospodařit s majetkem státu	Podíl
Ústřední úřad životního prostředí, Na břehu 267/1a, Vysočany, 19000 Praha	

Údaje o ochraně nemovitosti

Evidovány žádné způsoby ochrany.

BPEJ

Nemá evidované BPEJ.

Údaje o vlastnickém právu

Evidována žádná omezení.

Zápis

Evidovány žádné jiné zápisy.

Údaje je v územním obvodu, kde státní správu katastru nemovitostí ČR vykonává [Katastrální úřad pro Liberecký kraj, Katastrální úřad Liberec](#)

Údaje mají informativní charakter. Platnost k 15.03.2014 11:43:04.

ČÚZK Úřad zeměměřický a katastrální, Pod sídlištěm 1800/9, Kobylisy, 18211 Praha 8

Verze aplikace: 5.0.0 build 1



10

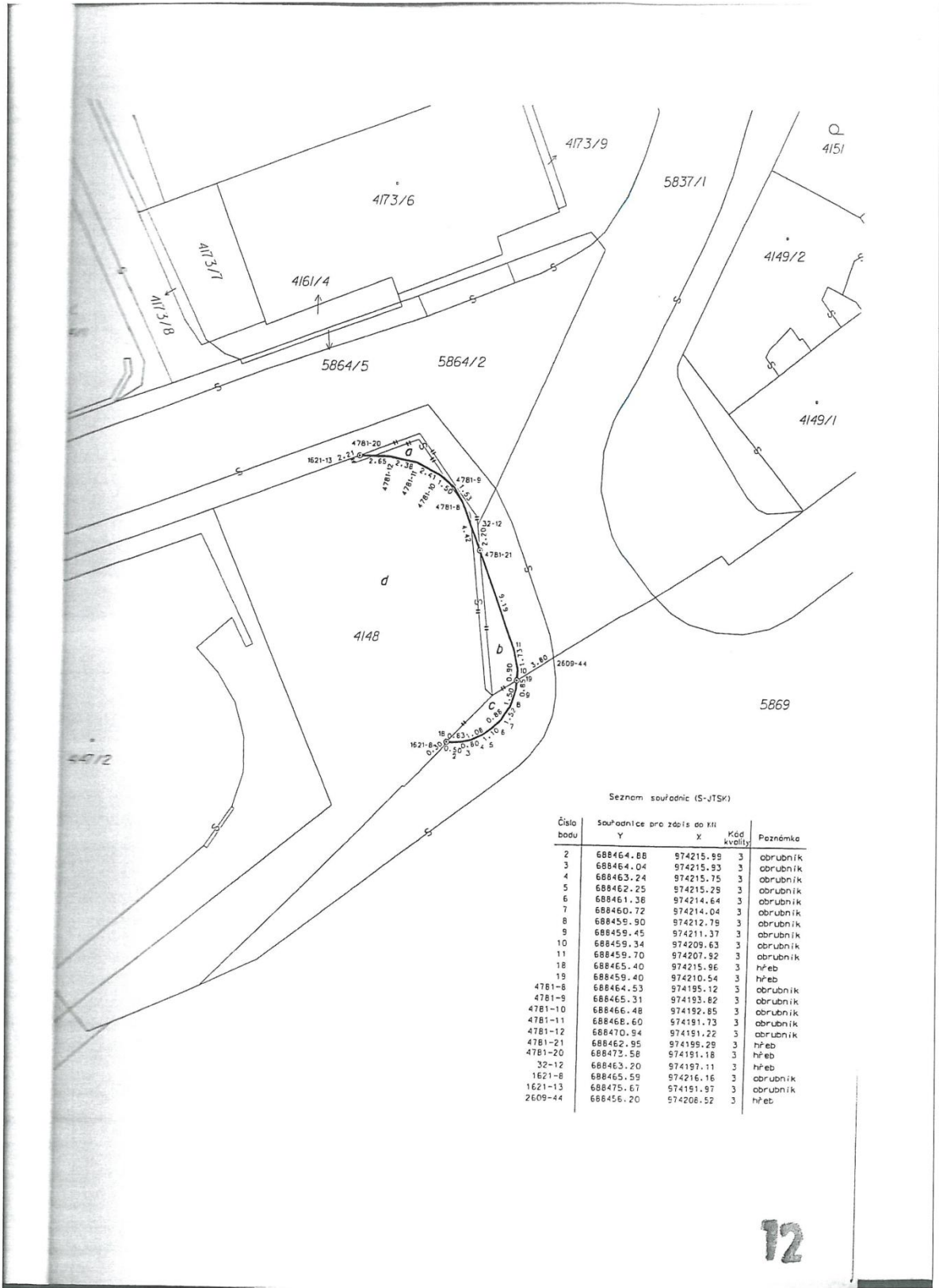
Příloha č. 3 – Geometrický plán

**UKAZ DOSAVADNÍHO A NOVÉHO STAVU ÚDAJŮ KATASTRU NEMOVITOSTÍ**

Dosavadní stav		Nový stav								
Výměra parcely ha m <sup>2</sup>	Druh pozemku Způsob využití	Označení pozemku parc. číslem	Výměra parcely ha m <sup>2</sup>	Druh pozemku Způsob využití	Typ stavby Způsob využití	Způsob určení výměr	Porovnání se stavem evidence právních vztahů			
							Díl přechází z pozemku označeného v katastru nemovitostí	Číslo listu vlastnictví	Výměra dílu ha m <sup>2</sup>	Označení dílu
6,32	zast. pl. zbořeniště	4148	6,49	ostat. pl. jiná plocha		2	4148 5837/1 5869	8949 1 1	6,20 18 11 6,49	d b c
24,98	ostat. pl. ostat. komunikace	5837/1	24,80	ostat. pl. ostat. komunikace		2	5837/1	1	24,80	
35,95	ostat. pl. ostat. komunikace	5864/2	36,07	ostat. pl. ostat. komunikace		2	4148 5864/2	8949 1	12 35,95 36,07	a celá
1,27	ostat. pl. silnice	5869	1,27	ostat. pl. silnice		2	5869	1	1,27	60
1,84			1,84							

Ukaz pozemky lze jen na základě územního rozhodnutí, pokud podmínky pro ně nejsou stanoveny jiným rozhodnutím nebo opatřením.

<p><b>GEOMETRICKÝ PLÁN</b></p> <p>RO změnu hranice pozemku</p> <p><b>ORIGEO s.r.o.</b> Dobrušská 290/13, 182 00 Praha 8 (777 069 063) 4831-34/2012 Liberec Liberec Liberec DKM</p> <p><small>Ukaz pozemky je určen podle § 77 odst. 2 vyhlášky č. 164/2009 Sb.</small></p> <p><small>Ukaz pozemků bylo poskytnuto možností uvedenou v rámci s průběhem navrhovaných nových územních plánů byly označeny předepsaným způsobem: řeby, obrubníky</small></p>	<p>Nležitosti a přesnosti odpovídá právním předpisům.</p> <p></p> <p>Geometrický plán ověřil úředně oprávněný zeměměřický inženýr: <b>Ing. Kamil Endršt, Ph.D.</b></p> <p>Dne: 19. 11. 2012 Číslo: 163/2012</p> <p><small>Úředně oprávněný zeměměřický inženýr odpovídá za odbornou úroveň geometrického plánu, za dosažení předepsané přesnosti a za správnost a úplnost nležitostí podle právních předpisů.</small></p>	<p>Katastrální úřad, katastrální pracoviště souhlasí s očíslováním parcel.</p> <p></p> <p>Souhlas katastrálního úřadu, katastrálního pracoviště potvrdil <b>Ing. Holub Miroslav</b></p> <p>Dne: 13-12-2012 Číslo: 165/2012</p> <p><small>Jeden vprápis geometrického plánu o předepsané přesnosti jsou uloženy u katastrálního úřadu</small></p>
---------------------------------------------------------------------------------------------------------------------------------------------------------------------------------------------------------------------------------------------------------------------------------------------------------------------------------------------------------------------------------------------------------------------------------------------------------------------------------------------------	--------------------------------------------------------------------------------------------------------------------------------------------------------------------------------------------------------------------------------------------------------------------------------------------------------------------------------------------------------------------------------------------------------------------------------------------------------------------------------------------------------------------------	---------------------------------------------------------------------------------------------------------------------------------------------------------------------------------------------------------------------------------------------------------------------------------------------------------------------------------------------------------------------------------------------------------------------------------------------------



Seznam souřadnic (S-JTSK)

Číslo bodu	Souřadnice pro zápis do KII		Kód kvality	Poznámka
	Y	X		
2	688464.88	974215.98	3	obrubník
3	688464.04	974215.93	3	obrubník
4	688463.24	974215.75	3	obrubník
5	688462.25	974215.29	3	obrubník
6	688461.38	974214.64	3	obrubník
7	688460.72	974214.04	3	obrubník
8	688459.90	974212.79	3	obrubník
9	688459.45	974211.37	3	obrubník
10	688459.34	974209.63	3	obrubník
11	688459.70	974207.92	3	obrubník
18	688465.40	974215.96	3	hřeb
19	688459.40	974210.54	3	hřeb
4781-8	688464.53	974195.12	3	obrubník
4781-9	688465.31	974193.82	3	obrubník
4781-10	688466.48	974192.85	3	obrubník
4781-11	688468.60	974191.73	3	obrubník
4781-12	688470.94	974191.22	3	obrubník
4781-21	688462.95	974195.29	3	hřeb
4781-20	688472.58	974191.18	3	hřeb
32-12	688463.20	974197.11	3	hřeb
1621-8	688465.59	974216.16	3	obrubník
1621-13	688475.67	974191.97	3	obrubník
2609-44	688456.20	974208.52	3	hřeb

12