














VÝKRES HODNOT ÚZEMÍ 1:10 000

LEGENDA








INFORMATIVNÍ JEVY

-  HRANICE SO ORP LIBEREC
-  HRANICE OBCÍ
-  HRANICE ZASTAVĚNÉHO ÚZEMÍ
-  HRANICE PARCEL
-  VRSTEVNICE HLAVNÍ
-  VRSTEVNICE ZESÍLENÁ

KULTURNÍ HODNOTY

-  NEMOVITÁ KULTURNÍ PAMÁTKA
-  HISTORICKY VÝZAMNÉ STAVBY
-  KŘÍŽ, SLOUP, SOCHA
-  MÍSTO VÝZAMNÉ UDÁLOSTI
-  URBANISTICKÉ KOMPOZIČNÍ OSY
-  HISTORICKÁ CENTRA OSÍDLENÍ
-  ARCHITEKTONICKÉ A URBANISTICKÉ SOUBORY
-  NÁRODNÍ KULTURNÍ PAMÁTKA
-  MĚSTSKÁ PAMÁTKOVÁ ZÓNA
-  VESNICKÁ PAMÁTKOVÁ ZÓNA
-  KRAJINNÁ PAMÁTKOVÁ ZÓNA
-  VÝZAMNÁ STAVEBNÍ DOMINANTA
-  BUDOVY LIDOVÉ ARCHITEKTURY










CIVILIZAČNÍ HODNOTY

-  OBJEKT CIVILNÍ OCHRANY
-  OBJEKT POŽÁRNÍ OCHRANY
-  OBJEKT POLICIE
-  SEDAČKOVÁ LANOVÁ DRÁHA
-  LYŽAŘSKÝ VLEK
-  CYKLOSTEZKA, CYKLOTRASA
-  TURISTICKÁ TRASA ČERVENÁ
-  TURISTICKÁ TRASA MODRÁ
-  TURISTICKÁ TRASA ZELENÁ
-  TURISTICKÁ TRASA ŽLUTÁ

PLOCHY VÝROBY

-  PLOCHY VÝROBY A SKLADŮ
-  PLOCHY LESNICKÉ VÝROBY
-  PLOCHY SMÍŠENÉ VÝROBNÍ
-  PLOCHY ZEMĚDĚLSKÉ VÝROBY
-  PLOCHY OBČANSKÉHO VYBAVENÍ
-  PLOCHY OBYCHODU A SLUŽEB
-  PLOCHY HŘBITOVA, KREMATORIA
-  PLOCHY KULTURY A OSVĚTY
-  PLOCHY TĚLOVÝCHOVY A SPORTU
-  PLOCHY VEŘEJNÉ SPRÁVY
-  PLOCHY ZDRAVOTNICTVÍ A SOCIÁLNÍ PÉČE
-  PLOCHY ŠKOLSTVÍ
-  VEŘEJNÁ PROSTRANSTVÍ A ZELENĚ
-  ODVODNĚNÉ POZEMKY

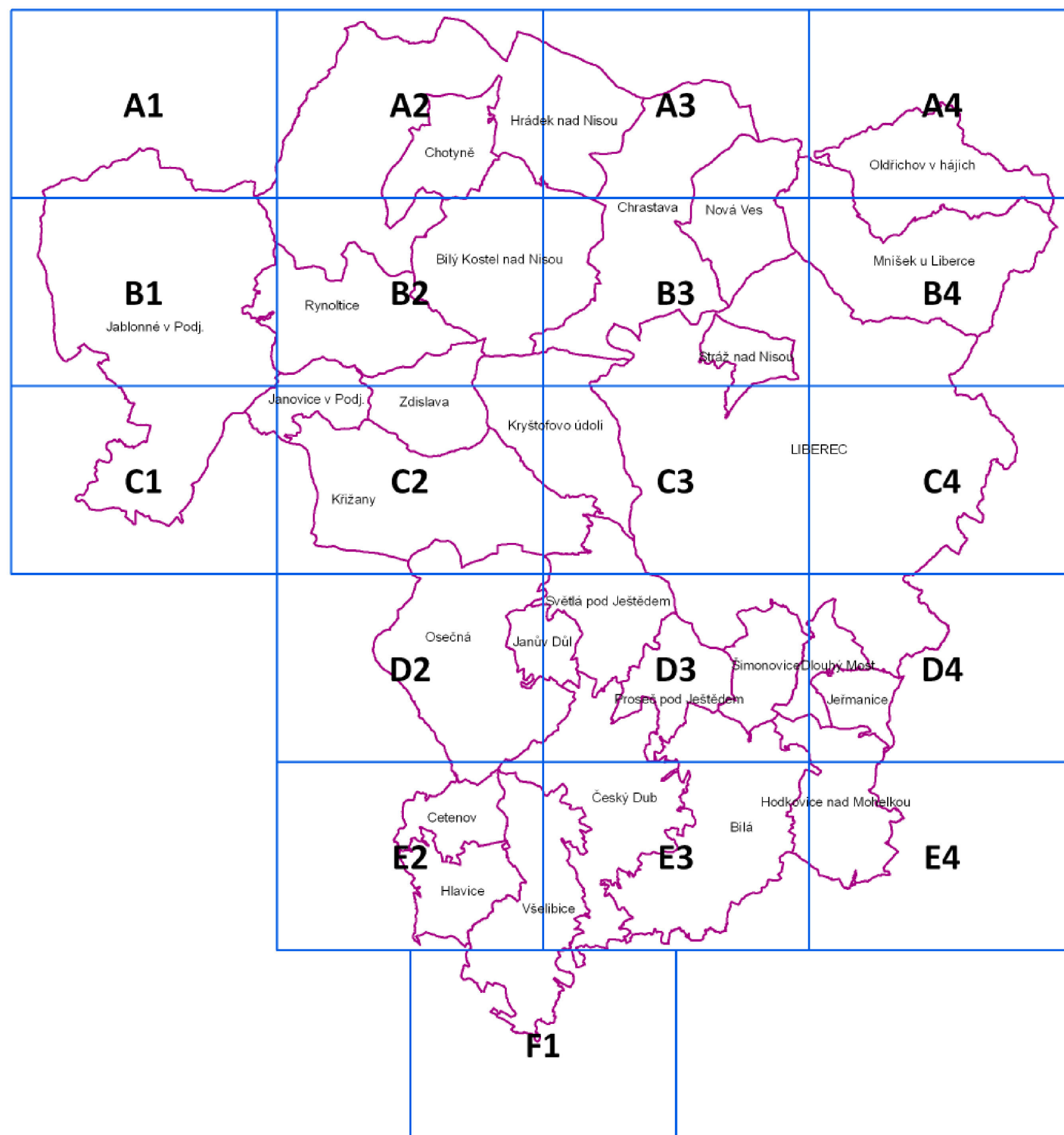
VÝZAMNÁ TECHNICKÁ INFRASTRUKTURA

-  ROZVODNA BEZDĚČÍN
-  SPALOVNA
-  MALÁ VODNÍ ELEKTRÁRNA
-  VENKOVNÍ VEDENÍ ZVN 400kV
-  VENKOVNÍ VEDENÍ VVN 220kV
-  VENKOVNÍ VEDENÍ VVN 110kV
-  HLAVNÍ PŘÍVÁDĚČÍ ŘAD
-  HLAVNÍ STOKA
-  PLYNOVOD VTL
























VÝZAMNÁ DOPRAVNÍ INFRASTRUKTURA

-  HELIOPORT
-  ŽELEZNIČNÍ TRÁŤ CELOSTÁTNÍ
-  ŽELEZNIČNÍ TRÁŤ REGIONÁLNÍ
-  TRAMVAJOVÁ DRÁHA
-  KABINOVÁ LANOVKA
-  RYCHLOSTNÍ KOMUNIKACE
-  SILNICE I. TŘÍDY
-  SILNICE II. TŘÍDY
-  LETIŠTĚ

KLAD LISTŮ A JEJICH OZNAČENÍ



PŘÍRODNÍ HODNOTY

-  KRAJINNÁ DOMINANTA
-  ZDROJ PŘÍRODNÍ MINERÁLNÍ VODY
-  VODNÍ ZDROJ
-  PAMÁTNÝ STROM
-  VKP REGISTROVANÝ - bod
-  VKP REGISTROVANÝ - linie
-  VKP REGISTROVANÝ - plocha
-  VKP ZE ZÁKONA
-  LOKALITY ZVLÁŠTĚ CHRÁNĚNÝCH DRUHŮ
-  EVROPSKY VÝZAMNÁ LOKALITA
-  PTAČÍ OBLAST
-  CHKO - JIZERSKÉ HORY, LUŽICKÉ HORY
-  NÁRODNÍ PŘÍRODNÍ REZERVACE
-  PŘÍRODNÍ REZERVACE
-  NÁRODNÍ PŘÍRODNÍ PAMÁTKA
-  PŘÍRODNÍ PAMÁTKA
-  PŘÍRODNÍ PARK JEŠTĚD
-  VODNÍ TOK
-  VODNÍ NÁDRŽ
-  VODNÍ PLOCHA
-  PLOCHY LESA
-  BPEJ - I. TŘÍDA OCHRANY
-  VYHLÍDKOVÝ BOD