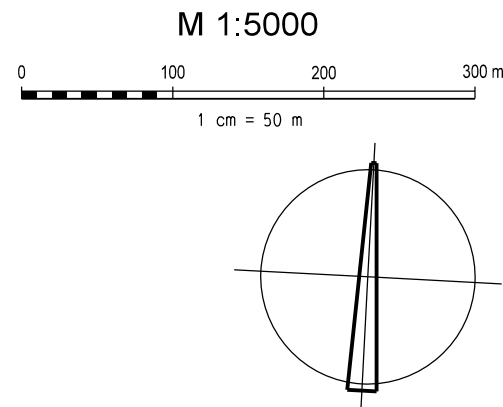
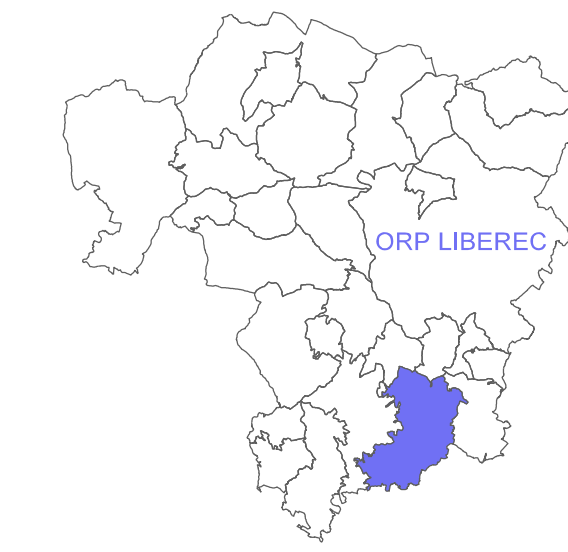


ÚZEMNÍ PLÁN BÍLÁ HLAVNÍ VÝKRES



- LEGENDA - část I.**
- HRANICE ŘEŠENÉHO ÚZEMÍ (ÚZEMÍ OBCE)
 - HRANICE KATASTRÁLNÍHO ÚZEMÍ
 - Bílá u Č. D., Hradčany u Č. D., Chvalčovice, Petrařovice, Vlčečín u Bílé
 - HRANICE ÚZEMÍ K PŘIČLENĚNÍ DO OBCE PROSEČ P. J.
 - ZASTAVĚNÉ ÚZEMÍ K 31.12.2010
 - ZASTAVITELNÉ PLOCHY
 - PLOCHY PŘESTAVBY
- ÚZEMNÍ SYSTÉM EKOLOGICKÉ STABILITY**
- ÚSES REGIONÁLNÍ
 - regionální biocentrum - RC
 - funkční
 - regionální biokoridor - RK
 - funkční
 - nefunkční
 - ÚSES LOKÁLNÍ
 - lokální biocentrum - BC
 - funkční
 - lokální biokoridor - BK
 - funkční
 - nefunkční
 - interakční prvky ÚSES - IP

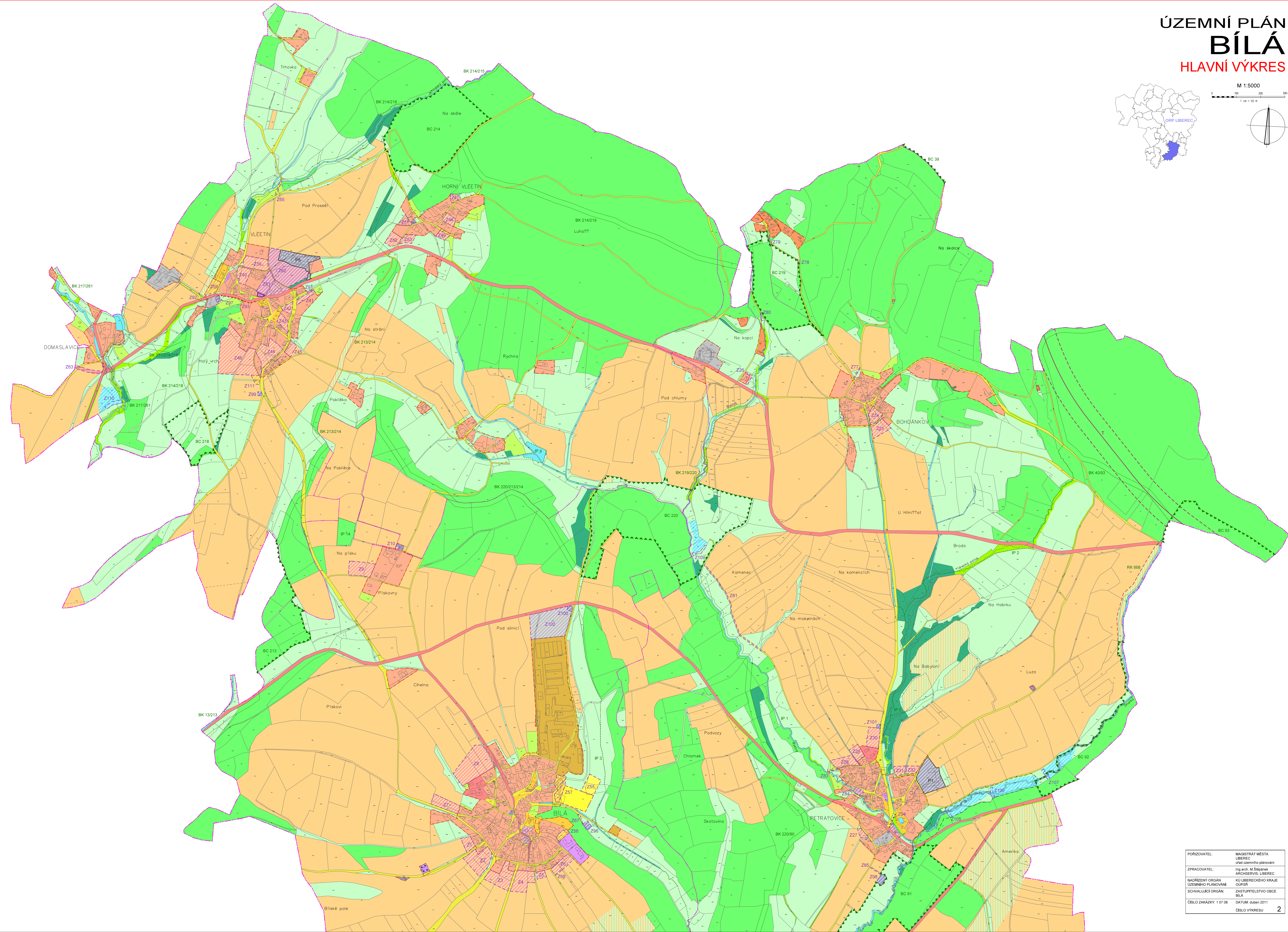
- LEGENDA - část II.**
- PLOCHY S ROZDÍLNÝM ZPŮSOBEM VYUŽITÍ**
- podrobnější členění ploch dle §4 - §19 vyhlášky č. 501/2006 Sb. v platném znění
- PLOCHY BYDLENÍ
 - bytové domy
 - rodinné domy
 - PLOCHY REKREACE
 - ubytovací rekreační zařízení
 - stanovy pro rodinnou rekreaci
 - PLOCHY OBČANSKEHO VYBAVENÍ
 - veřejná infrastruktura
 - Mlýnský náhon a sport
 - komerční zařízení
 - tržoviště
 - PLOCHY VEŘEJNÝCH PROSTRANSTVÍ
 - veřejná prostranství, veřejná zeleň
 - PLOCHY SMÍŠENÉ OBYTNÉ
 - bydlení, občanské vybavení
 - PLOCHY DOPRAVNÍ INFRASTRUKTURY
 - silniční doprava
 - silnice II. a III. třídy
 - místní a občasné komunikace
 - peší chodníky
 - dráha doprava
 - železniční trať
 - PLOCHY TECHNICKÉ INFRASTRUKTURY
 - technická infrastruktura
 - PLOCHY VÝROBY A SKLADOVÁNÍ
 - výroba a sklady
 - zemědělská výroba
 - PLOCHY SMÍŠENÉ VÝROBNÍ
 - zemědělská a průmyslová výroba
 - PLOCHY VODNÍ A VODOHOSPODÁRSKÉ
 - vodní plochy a toky
 - PLOCHY ZEMĚDĚLSKÉ
 - orná půda
 - trvalé travní porosty
 - zahrady a sady
 - PLOCHY LEŠNÍ
 - pozemky určené k plnění funkcí lesa
 - PLOCHY PŘÍRODNÍ
 - viz PŘÍRODNÍ OCHRANA legenda - část I
 - PLOCHY SMÍŠENÉ NEZASTAVĚNÉHO ÚZEMÍ
 - výskyt nálet na nelesní půdě

PLOCHY S JINÝM ZPŮSOBEM VYUŽITÍ

oprávnění dle §4 - §19 vyhlášky č. 501/2006 Sb. v platném znění

 - PLOCHY KRAJINNĚ ZELENÉ
 - alesň, doprovodná zeleň

Použitý software: MicroStation GeoGraphics 08.05.02.10



A
B

POŘIZOVATEL:	MAGISTRÁT MĚSTA LIBEREC
ZPRACOVATEL:	Ing. arch. M. Štěpánek ARCHSERVIS LIBEREC
NADŘÍZENÝ ORGÁN ÚZEMNÍHO PLÁNOVÁNÍ	KÚ LIBERECÉHO KRAJE OUPOŠK
SCHVÁL�의CI ORGÁN:	ZASTUPITELSTVO OBCE BÍLÁ
ČÍSLO ZAKÁZKY: 1 07 08	DATUM: duben 2011
	ČÍSLO VÝKRESU: 2