

LEGENDA:

STAV	NÁVRH	REZERVA	
			hranice administrativního území
			hranice katastrálního území
			hranice zastavěného území aktualizovaná k datu 28.2. 2017
			hranice zastavěného území ke zrušení
			územní rezerva ke zrušení
			zastavitelná plocha
			zastavitelná plocha ke zrušení
			bydlení - v rodinných domech - městské a příměstské
			veřejná prostranství
			smíšené obytné – venkovské
			dopravní infrastruktura - silniční
			výroba a skladování – lehký průmysl
			výroba a skladování - zemědělská výroba
			zeleň – přírodního charakteru
			plochy zemědělské
			koridor pro chodník
			informativní mapový podklad - Územní plán Český Dub, Koordináční výkres

Odůvodnění změny č. 1 Územního plánu Český Dub

POŘIZOVATEL

PROJEKTANT

ZHOTOVITEL

AUTORSKÝ KOLEKTIV

Magistrát města Liberec

Ing. Eduard Žaluda

ŽALUDA, projektová kancelář

Ing. Eduard Žaluda, Ing. arch. Alena Švandelíková,

Petr Schejbal, Ing. Mgr. Miroslav Vrtiška,

Ing. arch. Rostislav Aubrecht

DATUM

III/2020

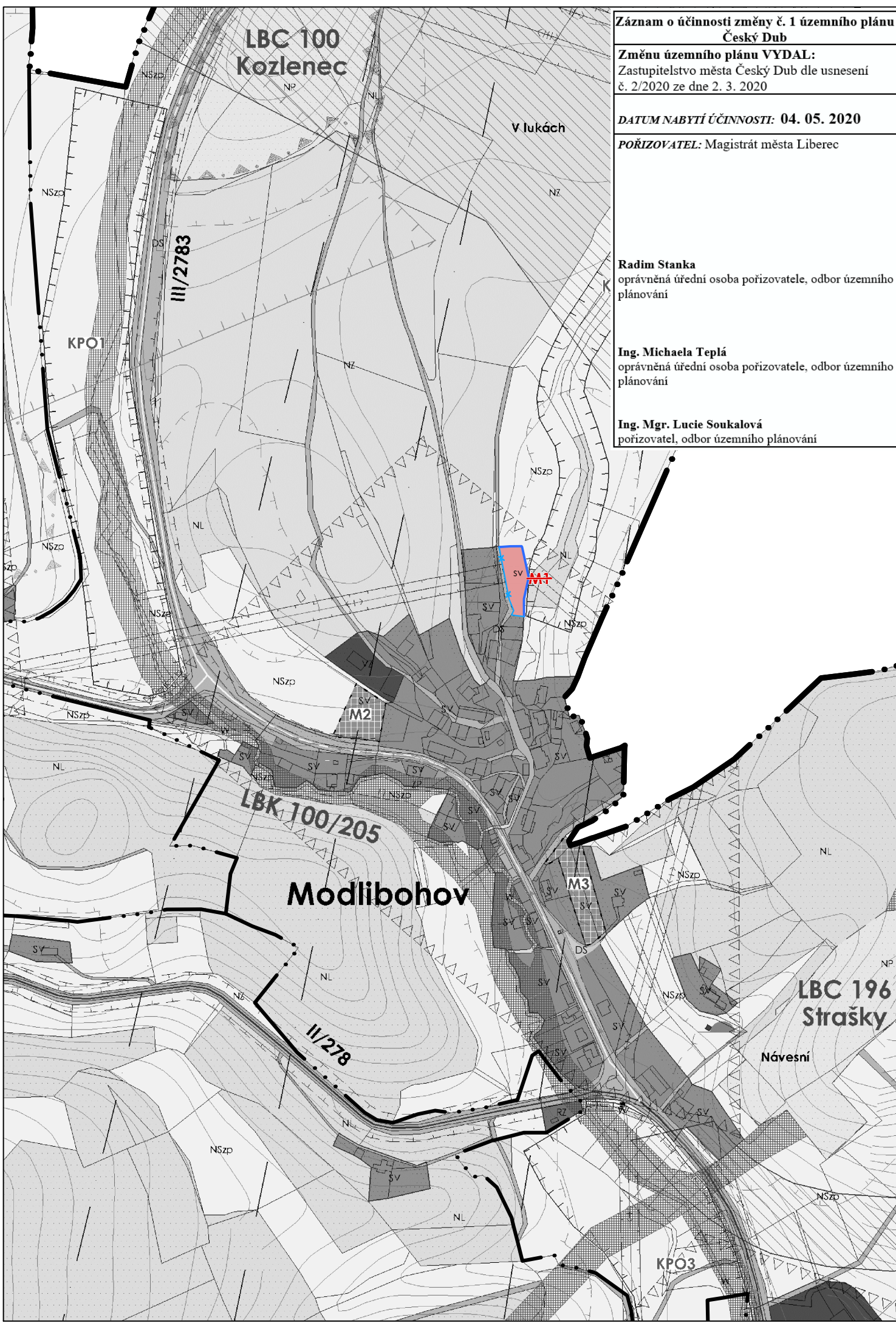
MĚŘÍTKO

1: 5 000

VÝKRES Č.

1

KOORDINAČNÍ VÝKRES



Záznam o účinnosti změny č. 1 územního plánu Český Dub

Změnu územního plánu VYDAL:
Zastupitelstvo města Český Dub dle usnesení č. 2/2020 ze dne 2. 3. 2020

DATUM NABYTÍ ÚČINNOSTI: 04. 05. 2020

POŘIZOVATEL: Magistrát města Liberec

Radim Stanka
oprávněná úřední osoba pořizovatele, odbor územního plánování

Ing. Michaela Teplá
oprávněná úřední osoba pořizovatele, odbor územního plánování

Ing. Mgr. Lucie Soukalová
pořizovatel, odbor územního plánování

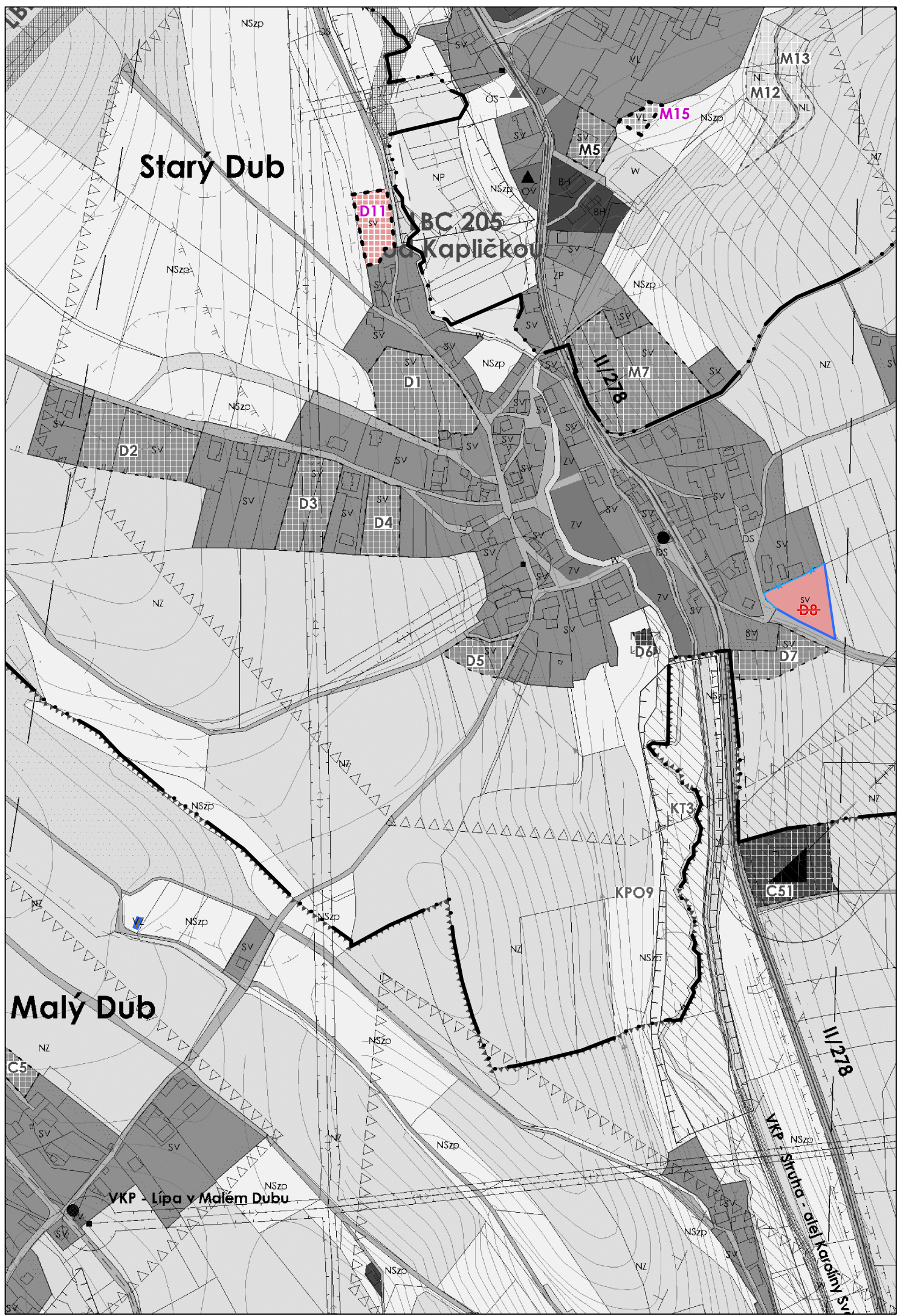
Starý Dub

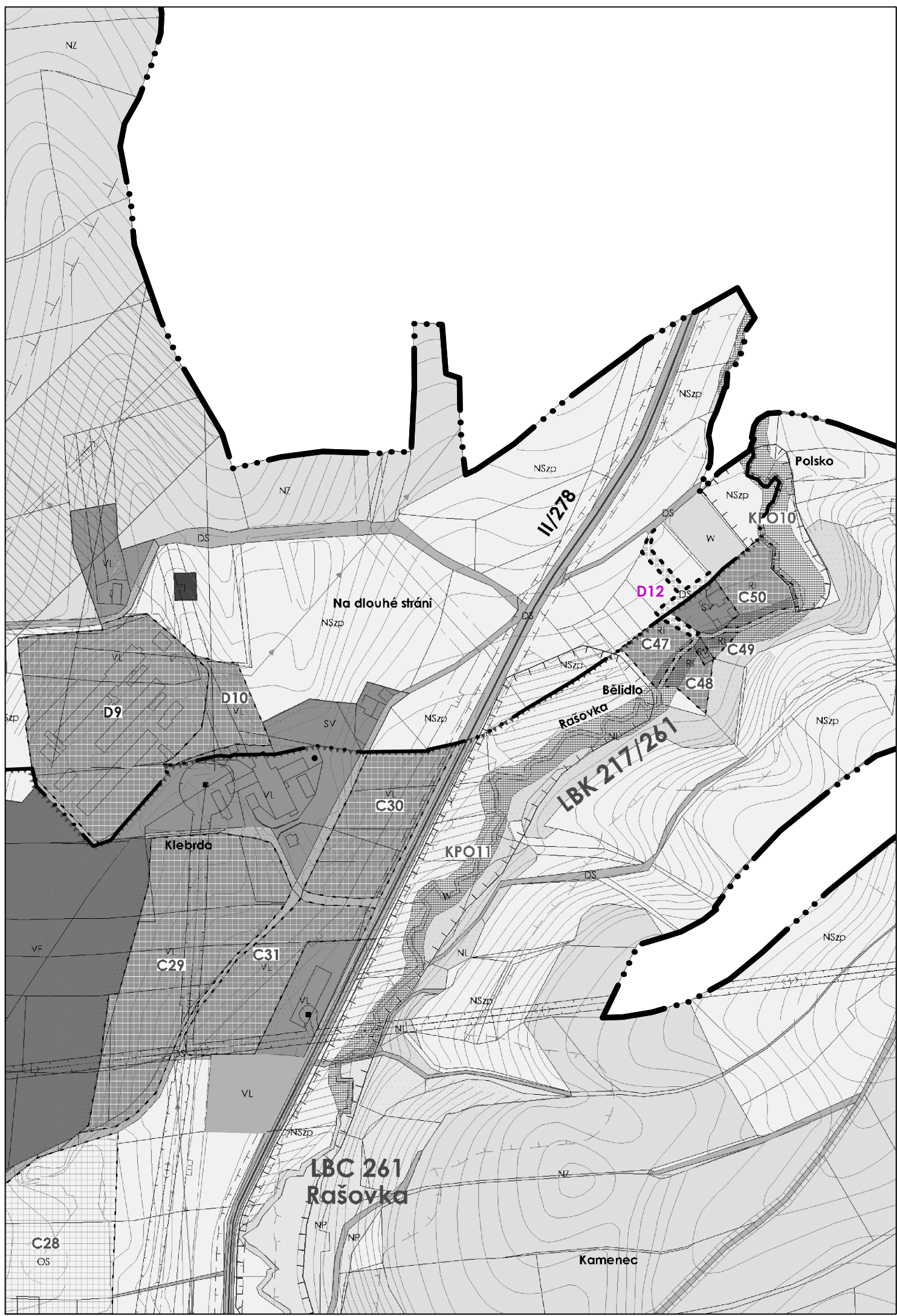
BC 205
Kapličkou

Malý Dub

VKP - Lípa v Malém Dubu

VKP - Straha - díle Karoliny Sv.





NÍ PŘÍRODNÍ
KA
VA ZEDĚ

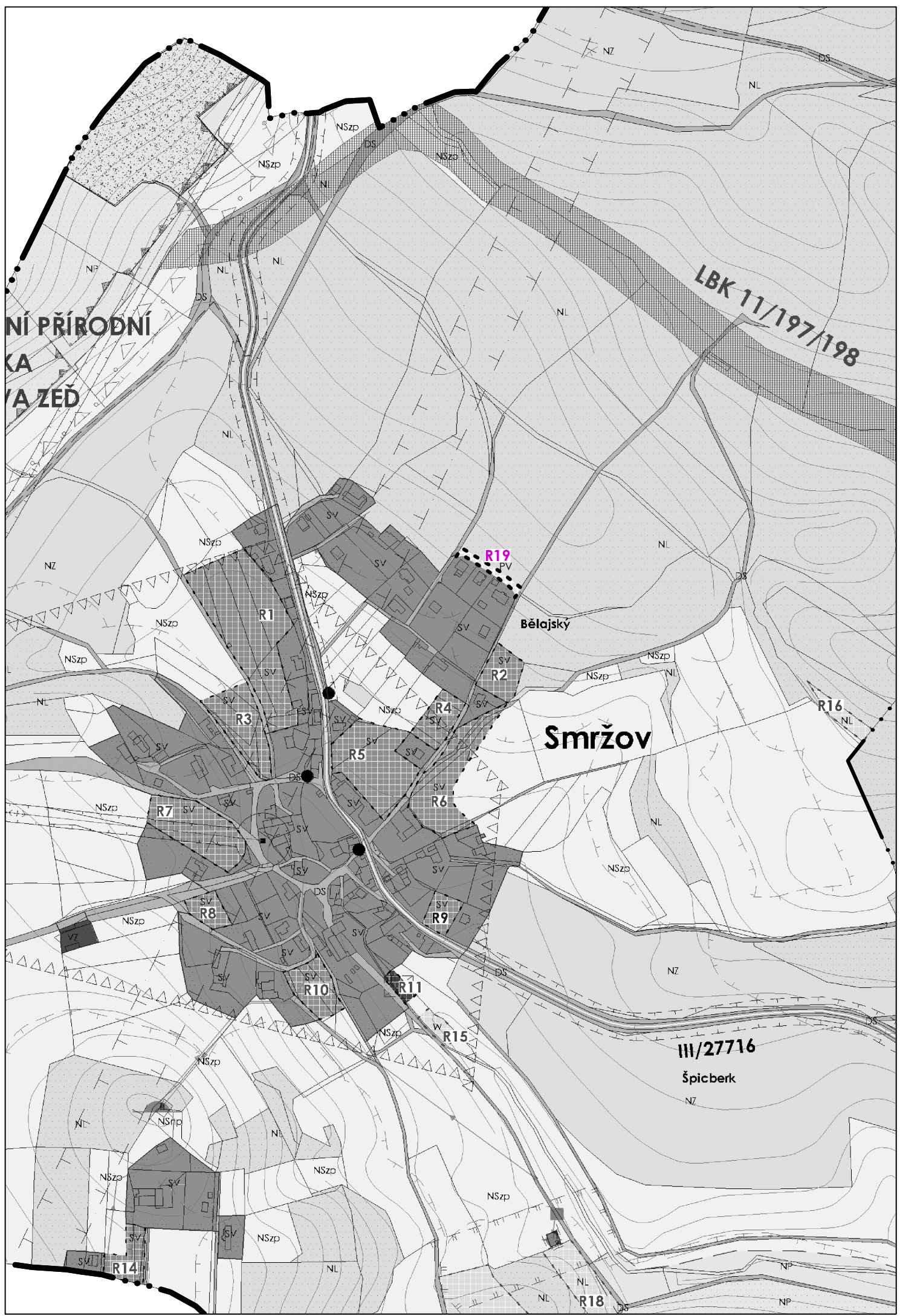
LBK 11/197/198

Bělajsky

Smržov

III/27716

Špicberk



něžičky

C7

KPO5

NSzp

C58

C8

C9

C10

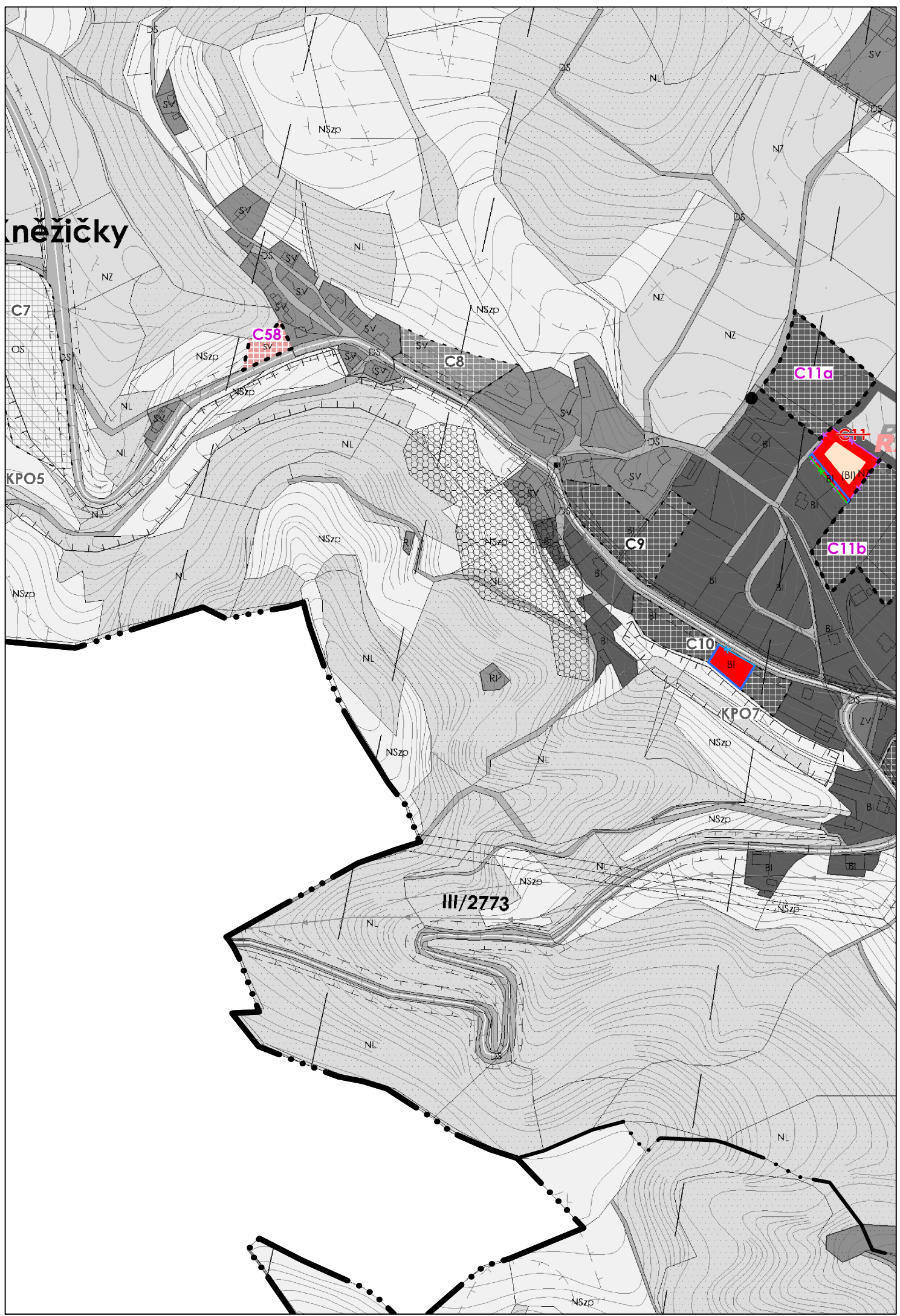
KPO7

III/2773

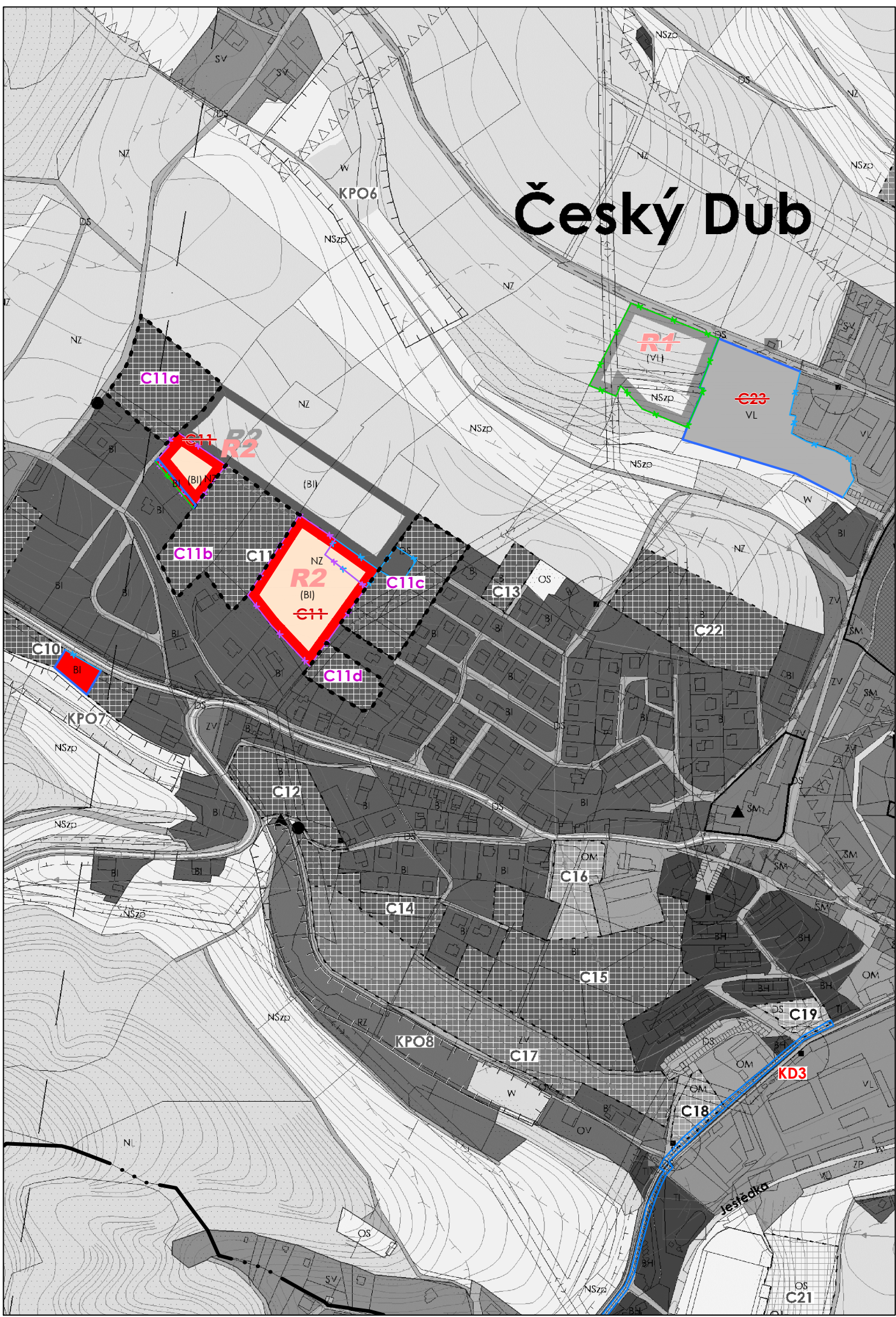
C11a

C11

C11b



Český Dub



ský Dub

