






















# LEGENDA:

	hranice administrativního území
	hranice katastrálního území
	hranice zastavěného území aktualizovaná k datu 28.2. 2017
	hranice zastavěného území ke zrušení
	zastavitelná plocha ke zrušení
	plocha s vyhodnocením záboru ZPF
	plocha změn se zábořem ZPF - bez vyhodnocení
	část plochy představující zábor ZPF
	část plochy představující zábor LPF
	plocha změn bez záboru ZPF
	plocha změn navrácená do ZPF
	koridor pro chodník
	hranice BPEJ
	kódy BPEJ
	třídy ochrany
	zemědělská půda s třídou ochrany I.
	zemědělská půda s třídou ochrany II.
	zemědělská půda s třídou ochrany III.
	zemědělská půda s třídou ochrany IV.
	zemědělská půda s třídou ochrany V.
	nezemědělská půda

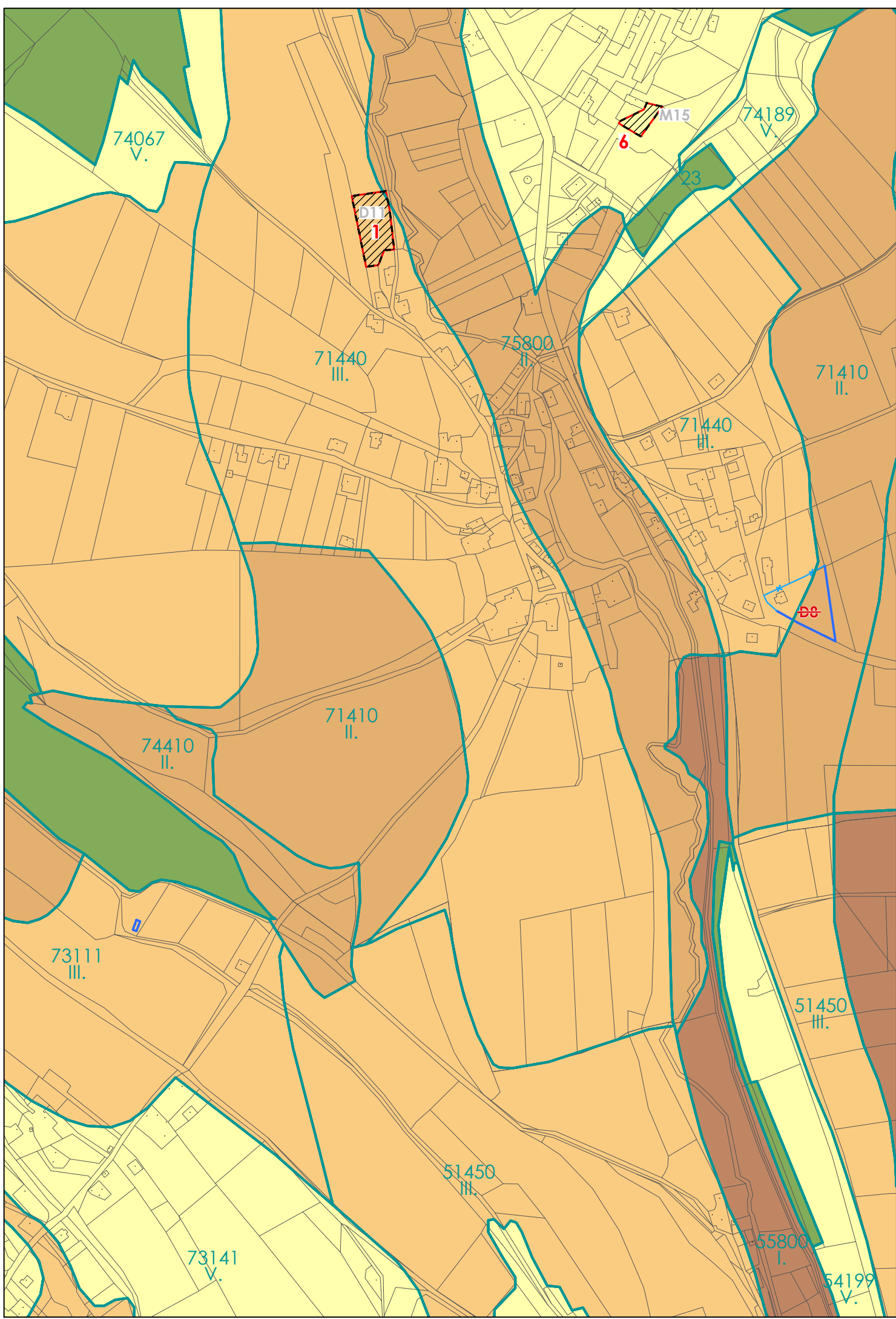
## Odůvodnění změny č. 1 Územního plánu Český Dub

POŘIZOVATEL	Magistrát města Liberec	DATUM
PROJEKTANT	Ing. Eduard Žaluda	<b>III/2020</b>
ZHOTOVITEL	ŽALUDA, projektová kancelář	MĚŘÍTKO
AUTORSKÝ KOLEKTIV	Ing. Eduard Žaluda, Ing. arch. Alena Švandelíková, Petr Schejbal, Ing. Mgr. Miroslav Vrtiška, Ing. arch. Rostislav Aubrecht	<b>1: 5 000</b>

**VÝKRES PŘEDPOKLÁDANÝCH  
ZÁBORŮ PŮDNÍHO FONDU**

VÝKRES Č.

**3**



74067  
V.

1

M15  
6

74189  
V.

23

71440  
III.

75800  
II.

71410  
II.

71440  
III.

DE

74410  
II.

71410  
II.

73111  
III.

D

51450  
III.

51450  
III.

73141  
V.

55800  
I.

54199  
V.

**Záznam o účinnosti změny č. 1 územního plánu  
Český Dub**

**Změnu územního plánu VYDAL:**  
Zastupitelstvo města Český Dub dle usnesení  
č. 2/2020 ze dne 2. 3. 2020

**DATUM NABYTÍ ÚČINNOSTI: 04. 05. 2020**

**POŘIZOVATEL:** Magistrát města Liberec

**Radim Stanka**

oprávněná úřední osoba pořizovatele, odbor územního  
plánování

**Ing. Michaela Teplá**

oprávněná úřední osoba pořizovatele, odbor územního  
plánování

**Ing. Mgr. Lucie Soukalová**

pořizovatel, odbor územního plánování

