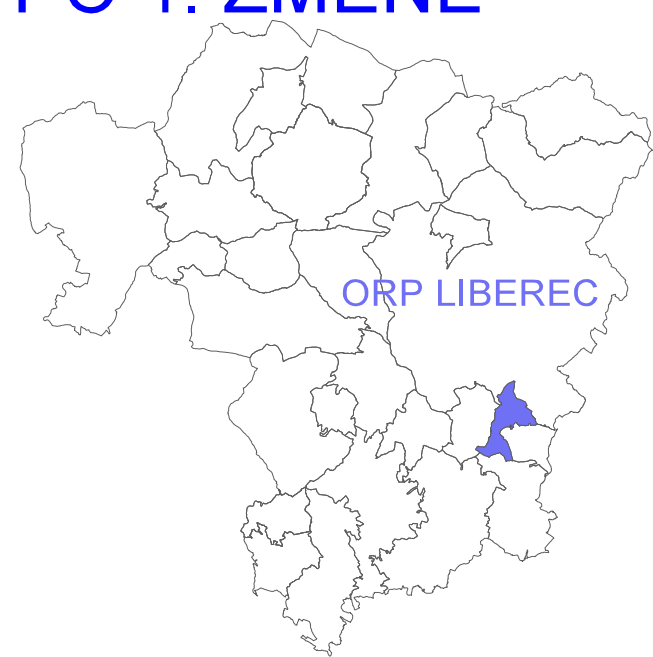
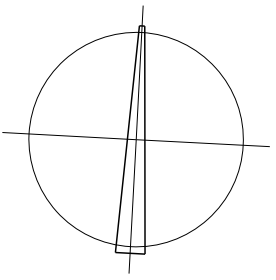
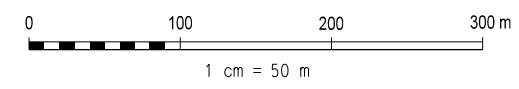


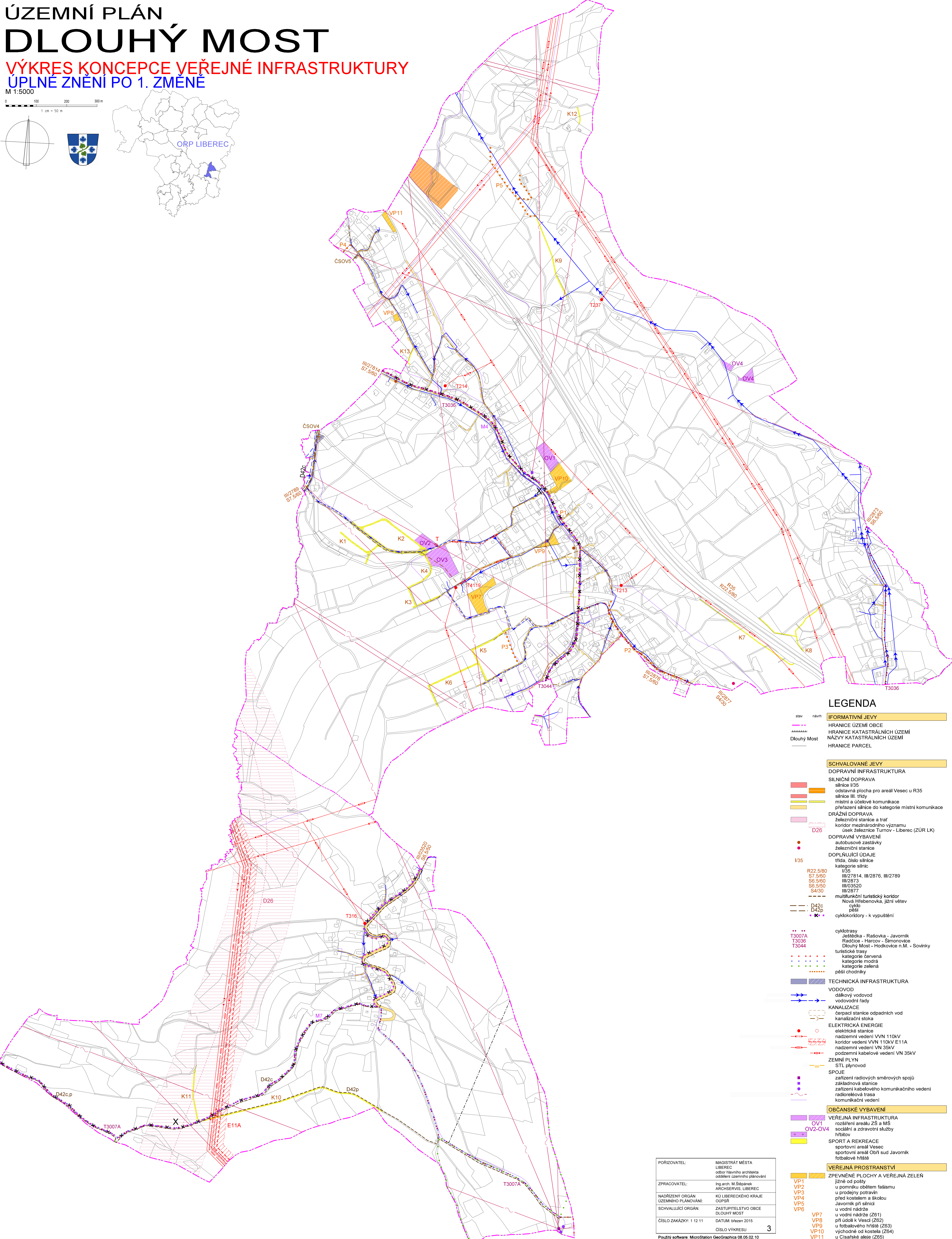
ÚZEMNÍ PLÁN DLOUHÝ MOST

VÝKRES KONCEPCE VEŘEJNÉ INFRASTRUKTURY ÚPLNÉ ZNĚNÍ PO 1. ZMĚNĚ

M 1:5000



ORP LIBEREC



LEGENDA

- | | | |
|--|-------|--|
| stav | návrh | INFORMATIVNÍ JEVY |
| --- (dashed line) | --- | HRANICE ÚZEMÍ OBCE |
| --- (dotted line) | --- | HRANICE KATASTRÁLNÍCH ÚZEMÍ |
| --- | --- | NÁZVY KATASTRÁLNÍCH ÚZEMÍ |
| --- | --- | HRANICE PARCEL |
| SCHVALOVANÉ JEVY | | |
| DOPRAVNÍ INFRASTRUKTURA | | |
| SILNIČNÍ DOPRAVA | | |
| ■ (orange) | | odstavňová plocha pro areál Vesec u R35 |
| ■ (yellow) | | silnice III. třídy |
| ■ (green) | | místní a účelové komunikace |
| ■ (light green) | | přefázení silnice do kategorie místní komunikace |
| DRAŽNÍ DOPRAVA | | |
| ■ (pink) | | železniční stanice a trat |
| ■ (pink) | | koridor mezinárodního významu |
| ■ (pink) | | úsek železnice Turnov - Liberec (ŽÚR LK) |
| ■ (pink) | | D26 |
| DOPRAVNÍ VYBAVENÍ | | |
| ● (red) | | autobusové zastávky |
| ● (red) | | železniční stanice |
| DOPLŇUJÍCÍ ÚDAJE | | |
| ■ (red) | | třída, číslo silnice |
| ■ (red) | | kategorie silnic |
| ■ (red) | | R22,5/80 |
| ■ (red) | | S7,5/60 |
| ■ (red) | | III/27814, III/2876, III/2789 |
| ■ (red) | | III/2873 |
| ■ (red) | | S6,5/60 |
| ■ (red) | | III/03520 |
| ■ (red) | | S4/30 |
| ■ (red) | | III/2877 |
| ■ (red) | | multifunkční turistický koridor |
| ■ (red) | | Nová Habemovka, jižní větev |
| ■ (red) | | cyklo |
| ■ (red) | | pěší |
| ■ (red) | | cyklokortory - k vypuštění |
| ■ (red) | | cyklotrasy |
| ■ (red) | | Jestředka - Rašovka - Javorník |
| ■ (red) | | Radčice - Harcov - Simonovice |
| ■ (red) | | Dlouhý Most - Hodkovice n.M. - Sovinky |
| ■ (red) | | turistické trasy |
| ■ (red) | | kategorie červená |
| ■ (red) | | kategorie modrá |
| ■ (red) | | kategorie zelená |
| ■ (red) | | pěší chodníky |
| TECHNICKÁ INFRASTRUKTURA | | |
| VODOVOD | | |
| ■ (blue) | | dálkový vodovod |
| ■ (blue) | | vodovodní řady |
| KANALIZACE | | |
| ■ (grey) | | čerpací stanice odpadních vod |
| ■ (grey) | | kanalizační stoka |
| ELEKTRICKÁ ENERGIE | | |
| ■ (red) | | elektrické stanice |
| ■ (red) | | nadzemní vedení VN 110kV |
| ■ (red) | | koridor vedení VN 110kV E11A |
| ■ (red) | | nadzemní vedení VN 35kV |
| ■ (red) | | podzemní kabelové vedení VN 35kV |
| ZEMNÍ PLYN | | |
| ■ (yellow) | | STL plynovod |
| SPOJE | | |
| ■ (purple) | | zařízení radiových směrových spojů |
| ■ (purple) | | základnová stanice |
| ■ (purple) | | zařízení kabelového komunikačního vedení |
| ■ (purple) | | radioreléová trasa |
| ■ (purple) | | komunikační vedení |
| OBČANSKÉ VYBAVENÍ | | |
| VEREJNÁ INFRASTRUKTURA | | |
| ■ (purple) | | rozšíření areálu ZŠ a MŠ |
| ■ (purple) | | OV1 |
| ■ (purple) | | OV2-OV4 |
| ■ (purple) | | sociální a zdravotní služby |
| ■ (purple) | | hřbitov |
| SPORT A REKREACE | | |
| ■ (yellow) | | sportovní areál Vesec |
| ■ (yellow) | | sportovní areál Obřít sud Javorník |
| ■ (yellow) | | fotbalové hřiště |
| VEREJNÁ PROSTRANSTVÍ | | |
| ZPEVNĚNÉ PLOCHY A VEŘEJNÁ ZELEN | | |
| ■ (orange) | | VP1 |
| ■ (orange) | | jižně od pošty |
| ■ (orange) | | VP2 |
| ■ (orange) | | u pomníku obětem fašismu |
| ■ (orange) | | VP3 |
| ■ (orange) | | u prodejny potravin |
| ■ (orange) | | VP4 |
| ■ (orange) | | před kostelem a školou |
| ■ (orange) | | VP5 |
| ■ (orange) | | Javorník při silnici |
| ■ (orange) | | VP6 |
| ■ (orange) | | u vodní nádrže |
| ■ (orange) | | VP7 |
| ■ (orange) | | u vodní nádrže (Z61) |
| ■ (orange) | | VP8 |
| ■ (orange) | | při údolí k Veselí (Z62) |
| ■ (orange) | | VP9 |
| ■ (orange) | | u fotbalového hřiště (Z63) |
| ■ (orange) | | VP10 |
| ■ (orange) | | východně od kostela (Z64) |
| ■ (orange) | | VP11 |
| ■ (orange) | | u Císařské aleje (Z65) |

PORIZOVATEL:	MAGISTRÁT MĚSTA LIBEREC odbor hlavního architekta oddělení územního plánování
ZPRACOVATEL:	Ing. arch. M. Štěpánek ARCHSERVIS, LIBEREC
NADŘÍZENÝ ORGÁN:	KÚ LIBERECHEHO KRAJE OUPSR
ÚZEMNÍHO PLÁNOVÁNÍ:	
SCHVALUJÍCÍ ORGÁN:	ZASTUPITELSTVO OBCE DLOUHÝ MOST
ČÍSLO ZAKÁZKY: 1.12.11	DATUM: březen 2015
ČÍSLO VÝKRESU:	3

Použitý software: MicroStation GeoGraphics 08.05.02.10