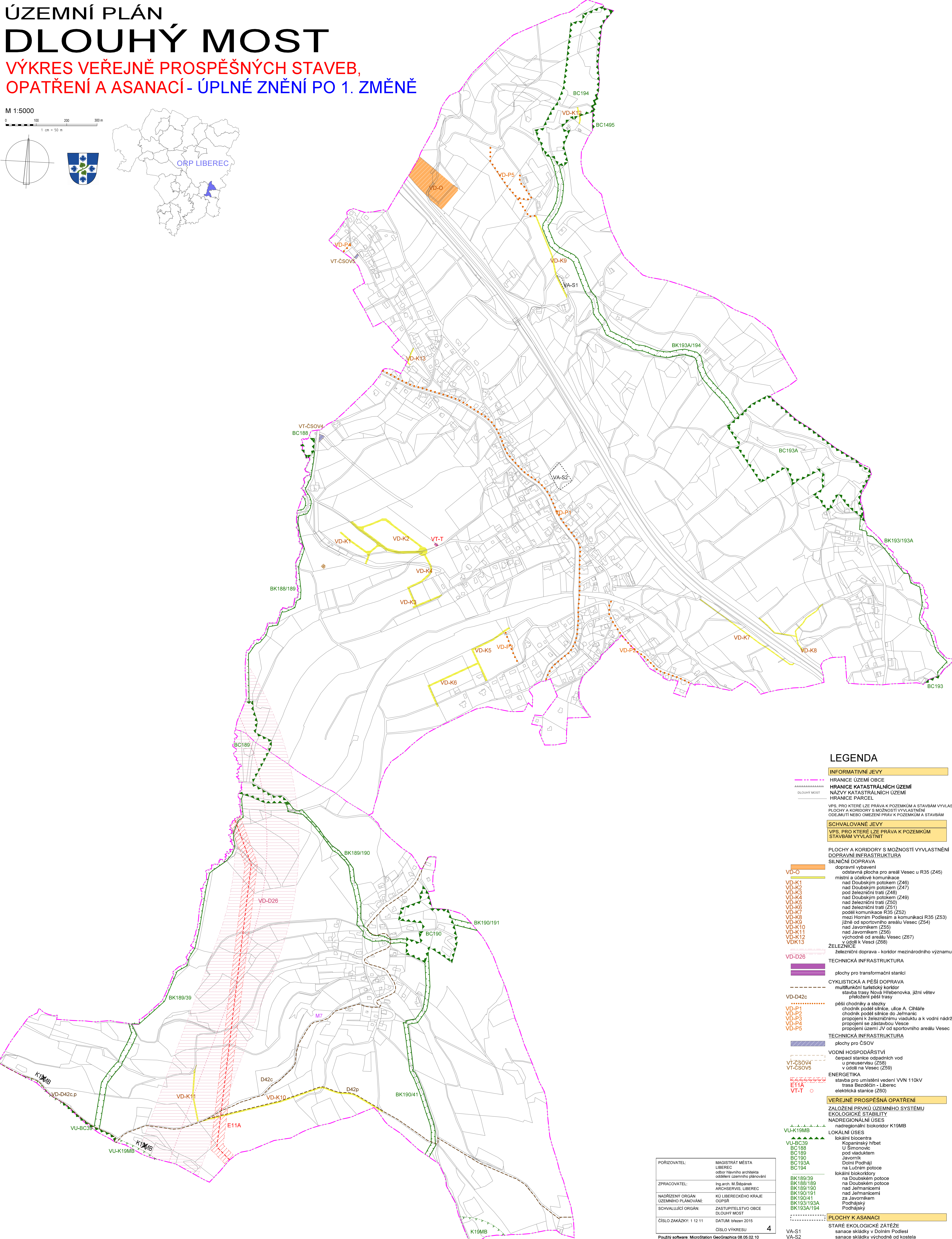
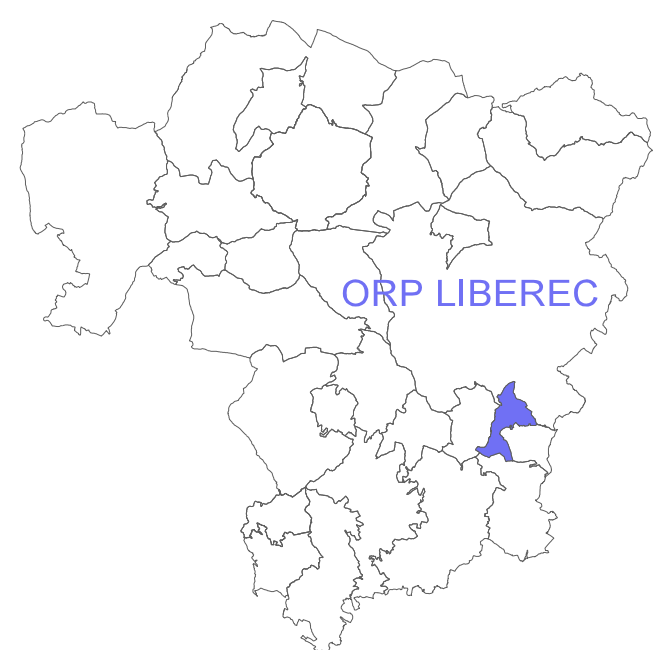
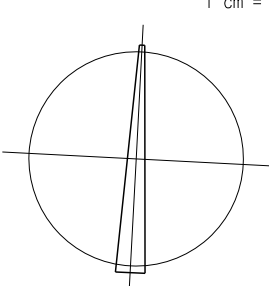
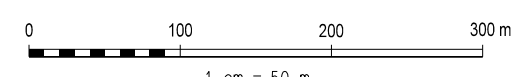


# ÚZEMNÍ PLÁN DLOUHÝ MOST

## VÝKRES VEŘEJNĚ PROSPĚŠNÝCH STAVEB, OPATŘENÍ A ASANACÍ - ÚPLNÉ ZNĚNÍ PO 1. ZMĚNĚ

M 1:5000



### LEGENDA

#### INFORMATIVNÍ JEVY

- HRANICE ÚZEMÍ OBCE
- HRANICE KATASTRÁLNÍCH ÚZEMÍ
- NÁZVY KATASTRÁLNÍCH ÚZEMÍ
- HRANICE PARCEL

VPS, PRO KTERÉ LZE PRÁVA K POZEMKŮM A STAVBÁM VYVLASTNĚNÍ PLOCHY A KORIDORY S MOŽNOSTÍ VYVLASTNĚNÍ ODEJMUTÍ NEBO OMEZENÍ PRÁV K POZEMKŮM A STAVBÁM

#### SCHVALOVANÉ JEVY

VPS, PRO KTERÉ LZE PRÁVA K POZEMKŮM A STAVBÁM VYVLASTNĚNÍ

#### PLOCHY A KORIDORY S MOŽNOSTÍ VYVLASTNĚNÍ DOPRAVNÍ INFRASTRUKTURA

##### SILNIČNÍ DOPRAVA

- VD-O dopravní vybavení
- VD-K1 místní a účelové komunikace
- VD-K2 nad Douským potokem (Z46)
- VD-K3 nad Douským potokem (Z47)
- VD-K4 nad Douským potokem (Z49)
- VD-K5 nad železniční tratí (Z50)
- VD-K6 nad železniční tratí (Z51)
- VD-K7 podél komunikace R35 (Z52)
- VD-K8 mezi Horním Podlěsím a komunikací R35 (Z53)
- VD-K9 jižně od sportovního areálu Vesec (Z54)
- VD-K10 nad Javorníkem (Z55)
- VD-K11 nad Javorníkem (Z56)
- VD-K12 východně od areálu Vesec (Z67)
- VD-K13 v údolí k Veselí (Z68)

##### ŽELEZNICE

- VD-D26 železniční doprava - koridor mezinárodního významu

##### TECHNICKÁ INFRASTRUKTURA

- plochy pro transformační stanice

##### CYKLISTICKÁ A PĚŠÍ DOPRAVA

- VD-D42c multifunkční turistický koridor
- VD-P1 stavba trasy Nová Hřebenovka, jižní větev
- VD-P2 přeložení pěší trasy
- VD-P3 pěší chodníky a stezky
- VD-P4 chodník podél silnice, ulice A. Chláfa
- VD-P5 chodník podél silnice do Jemnic

##### TECHNICKÁ INFRASTRUKTURA

- plochy pro ČSOV

##### VODNI HOSPODÁŘSTVÍ

- VT-ČSOV4 čerpací stanice odpadních vod
- VT-ČSOV5 v preuservisu (Z58)
- VT-ČSOV6 v údolí na Vesec (Z59)

##### ENERGETIKA

- E11A stavba pro umístění vedení VVN 110kV
- VT-T trasa Bezděčín - Liberec
- VT-T elektrická stanice (Z60)

##### VEŘEJNĚ PROSPĚŠNÁ OPATŘENÍ

- VU-K19MB ZALOŽENÍ PRVKŮ ÚZEMNÍHO SYSTÉMU
- NADREGIONÁLNÍ BIOKORIDOR K19MB
- LOKÁLNÍ BIOKORIDORY

- VU-BC39 KOPANINSKÝ HŘEBET
- BC188 U Šimonovic
- BC189 pod viaduktem
- BC190 Javorník
- BC193A Dolní Podhájí
- BC194 na Lučním potoce

- BK189/39 lokální biokoridory
- BK188/189 na Douském potoce
- BK189/190 nad Douským potoce
- BK190/191 nad Jemnicemi
- BK190/41 za Javorníkem
- BK193/193A Podhájí
- BK193A/194 Podhájí

##### PLOCHY K ASANACÍ

- VA-S1 sanace skládky v Dolním Podlěsi
- VA-S2 sanace skládky východně od kostela

PORIZOVATEL:	MAGISTRÁT MĚSTA LIBEREC odbor hlavního architekta oddělení územního plánování
ZPRACOVATEL:	Ing. arch. M. Štěpánek ARCHSERVIS, LIBEREC
NADŘÍZENÝ ORGÁN:	KÚ LIBERECÉHO KRAJE OÚPSR
ÚZEMNÍHO PLÁNOVÁNÍ:	ZAKUPITELSTVO OBCE DLOUHÝ MOST
SCHVALUJÍCÍ ORGÁN:	ČÍSLO VÝKRESU: 4
ČÍSLO ZAKÁZKY: 1 12 11	DATUM: březen 2015
	ČÍSLO VÝKRESU: 4

Použití softwaru: MicroStation GeoGraphics 08.05.02.10