





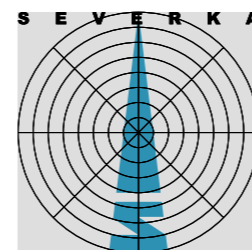


-  HRANICE ŘEŠENÉHO ÚZEMÍ = HRANICE OBCE
-  k.ú. Žibřidice
-  5M5 POZDNĚ STŘEDOVĚKÁ SIDELNÍ KRAJINA HERCYNICA, KRAJINA LESOZEMĚDĚLSKÁ, KRAJINA ROZŘEZANÝCH TABULÍ
-  5M2 POZDNĚ STŘEDOVĚKÁ SIDELNÍ KRAJINA HERCYNICA, KRAJINA LESOZEMĚDĚLSKÁ, KRAJINA VRCHOVIN HERCYNICA
-  5M19 POZDNĚ STŘEDOVĚKÁ SIDELNÍ KRAJINA HERCYNICA, KRAJINA LESOZEMĚDĚLSKÁ, KRAJINA SKALNÍCH MĚST
-  5L13 POZDNĚ STŘEDOVĚKÁ SIDELNÍ KRAJINA HERCYNICA, KRAJINA LESNÍ, KRAJINA VÝRAZNÝCH SVAHU A SKALNATÝCH HRBETŮ



NÁZEV DÍLA

ÚP KŘIŽANY - ODŮVODNĚNÍ

SCHÉMA

SCHÉMA TYPOLOGIE KRAJINY