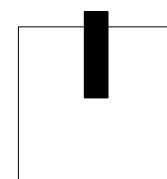

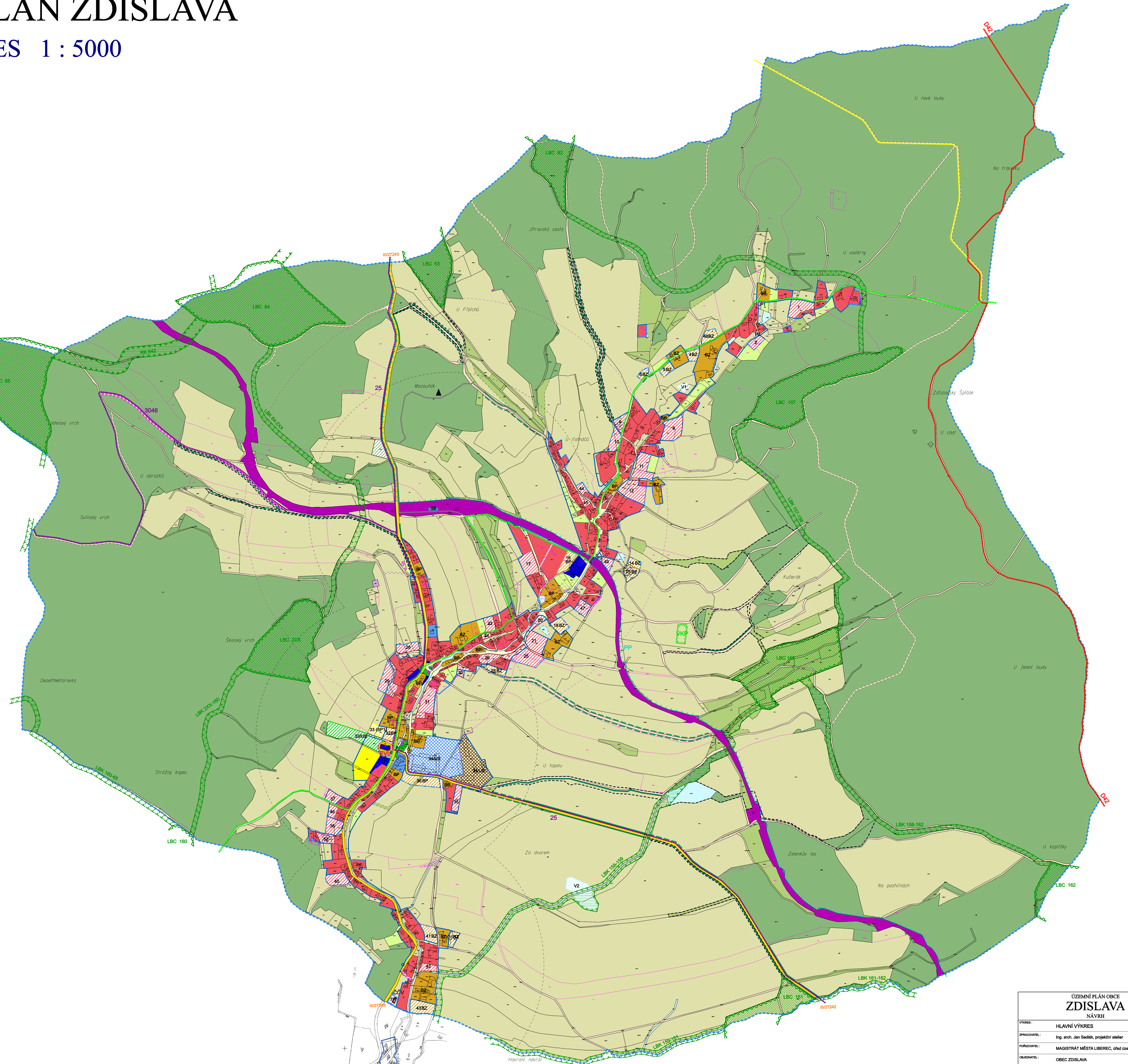


ÚZEMNÍ PLÁN ZDISLAVA

HLAVNÍ VÝKRES 1 : 5000



- LEGENDA:**
- HRANICE ŘEŠENÉHO (KATASTRÁLNÍHO) ÚZEMÍ
 - HRANICE ZASTAVĚNÉHO ÚZEMÍ
 - HRANICE ZASTAVITELNÉHO ÚZEMÍ
 - POLOHOPIŠ
 - POLOHOPIŠ (DOPLNĚNÍ DLE KATASTRU)
 - POLOHOPIŠ (DOPLNĚNÍ DLE STAVU)
 - 4 OZNAČENÍ ROZVOJOVÉ LOKALITY / ZMĚNY
 - PLOCHY BYDLENÍ
 - PLOCHY SMÍŠENÉ OBYTNÉ - BYDLENÍ VENKOVSKÉ + správní zemědělství
 - PLOCHY SMÍŠENÉ OBYTNÉ - BYDLENÍ VENKOVSKÉ + výroba potravinářské výroby
 - PLOCHY OB. VYBAVENÍ - veřejné vybavení
 - PLOCHY OB. VYBAVENÍ - sportovní a rekreační zařízení
 - PLOCHY OB. VYBAVENÍ - hřbitov
 - PLOCHY VEŘEJNÝCH PROSTRANSTVÍ
 - PLOCHY TECHNICKÉ INFRASTRUKTURY
 - PLOCHY DOPRAVNÍ INFRASTRUKTURY - železnice
 - PLOCHY DOPRAVNÍ INFRASTRUKTURY - silnice II. třídy
 - PLOCHY DOPRAVNÍ INFRASTRUKTURY - místní komunikace
 - PLOCHY VODNÍ A VODOHOSPODÁŘSKÉ
 - PLOCHY ZEMĚDĚLSKÉ - pole, louky, sady
 - PLOCHY LESNÍ - PUPFL
 - PLOCHY KRAJINNÉ ZELENÉ - izolální, nelesní zeleně
 - ZELENĚ SOUKROMÁ A VYHRÁZENÁ
 - VEŘEJNÁ PROSTRANSTVÍ - ZELENĚ
 - PLOCHY OB. VYBAVENÍ - komerční zařízení
 - PLOCHY VÝROBY A SKLADOVÁNÍ - zemědělská výroba
 - PLOCHY VÝROBY A SKLADOVÁNÍ
 - SOLITERNÍ ZELENĚ VÝZNAMNÁ
 - DOPROVODNÁ ZELENĚ
 - ÚČELOVÉ KOMUNIKACE
 - AUTOBUSOVÁ ZASTÁVKA + DOCHÁZKOVÁ VZD. 500m
 - DOCHÁZKOVÁ VZD. ŽELEZNIČNÍ ZASTÁVKY 750m
 - ČISTÍRNA ODPADNÍCH VOD (ČOV)
 - PŘÍRODNÍ PARK (PP) JEŠTĚD
 - REGIONÁLNÍ BIODORIDOR / OZNAČENÍ
 - MÍSTNÍ BIOCENTRUM / OZNAČENÍ
 - MÍSTNÍ BIODORIDOR / OZNAČENÍ
 - INTERAKČNÍ PRVKY
 - VÝZNAMNÝ KRAJINNÝ PRVEK (VKP) REGISTROVANÝ
 - EVROPSKY VÝZNAMNÁ LOKALITA (EVL)
 - TURISTICKÉ TRASY
 - 25 CYKLOTRASY / OZNAČENÍ
 - ROZHLEDNA
 - 3 NEMOVITÉ KULTURNÍ PAMÁTKY / OZNAČENÍ



ÚZEMNÍ PLÁN OBCE ZDISLAVA			
NÁVRH			
VÝKRES:	HLAVNÍ VÝKRES		
ZPRACOVATEL:	Ing. arch. Jan Sedláček, projektční atelier		
PORADNATEL:	MAGISTRÁT MĚSTA LIBEREC, úřad územního plánování		
OBJEDNATEL:	OBEC ZDISLAVA		
MĚRITKO:	1 : 5 000	DATA:	6 / 2014
ČÍSLO VÝKRESU:	2	ČÍSLO PÁNE:	