







# Územní studie

## lokality Nedbalova - Dlouhá

### Liberec - Vesec

#### Legenda

-  hranice řešeného území
-  stávající plochy bydlení BČ
-  návrh plochy bydlení BČ
-  stávající plochy urbanizované zeleně - zeleně rekreační (ZR)
-  návrh plochy veřejných prostranství - sportovní rekreační park (ZS)
-  návrh plochy technického vybavení :
  - TE - plocha pro TS
  - TO - plocha pro nádoby pro separovaný odpad
  - TRN - plocha pro retenční nádrž



## Návrh funkčního řešení území

Pořizovatel: Magistrát města Liberce,  
odbor stavební úřad, oddělení územ. plánování  
Objednatel: JUDr. Marcela Alinčová,  
Radlická 35, Praha 5

Zhotovitel: Agora s.r.o., architektonický a stavební  
atelier, U Soudu 536/6a, Liberec  
Ing. arch. Milian Zrník

Měřítko 1:1000 únor 2012 - upraveno 07/2012