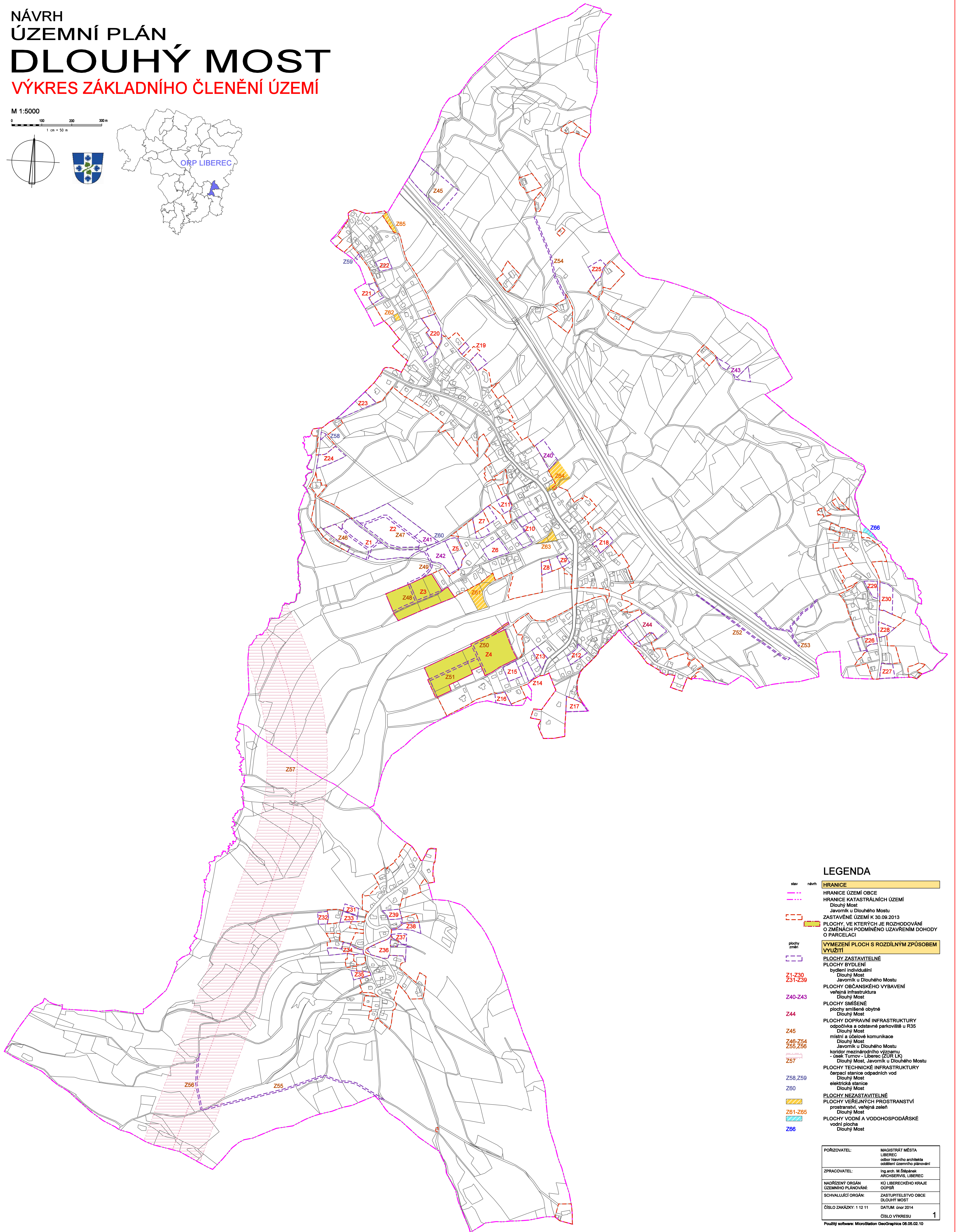
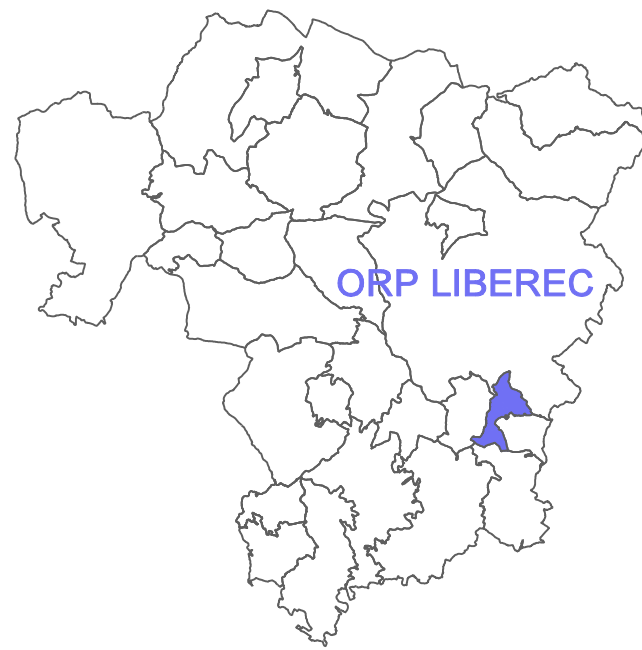
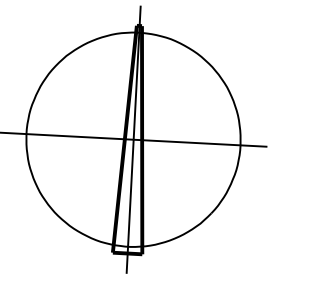
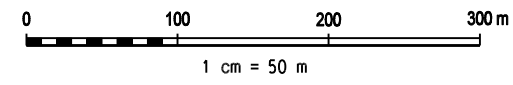


# NÁVRH ÚZEMNÍ PLÁN DLOUHÝ MOST

## VÝKRES ZÁKLADNÍHO ČLENĚNÍ ÚZEMÍ

M 1:5000



### LEGENDA

stav	ráběh	HRANICE
		HRANICE ÚZEMÍ OBCE
		HRANICE KATASTRÁLNÍCH ÚZEMÍ
		Dlouhý Most
		Javorník u Dlouhého Mostu
		ZASTAVĚNÉ ÚZEMÍ K 30.09.2013
		PLOCHY, VE KTERÝCH JE ROZHODOVÁNÍ O ZMĚNÁCH PODMÍNĚNO UZAVŘENÍM DOHODY O PARCELACI
		VYMEZENÍ PLOCH S ROZDÍLNÝM ZPŮSOBEM VYUŽITÍ
		PLOCHY ZASTAVITELNÉ
		PLOCHY BYDLENÍ
		bydlení individuální
		Dlouhý Most
		Javorník u Dlouhého Mostu
		PLOCHY OBČANSKÉHO VYBAVENÍ
		veřejná infrastruktura
		Dlouhý Most
		PLOCHY SMÍŠENÉ
		plochy smíšené obytné
		Dlouhý Most
		PLOCHY DOPRAVNÍ INFRASTRUKTURY
		odpočívka a odstavné parkoviště u R35
		Dlouhý Most
		místní a územní komunikace
		Dlouhý Most
		Javorník u Dlouhého Mostu
		kondor mezinárodního významu
		- úsek Turnov - Liberec (ZÚR LK)
		Dlouhý Most, Javorník u Dlouhého Mostu
		PLOCHY TECHNICKÉ INFRASTRUKTURY
		čerpací stanice odpadních vod
		Dlouhý Most
		Z58, Z59
		elektrická stanice
		Dlouhý Most
		Z60
		PLOCHY NEZASTAVITELNÉ
		PLOCHY VEŘEJNÝCH PROSTRANSTVÍ
		prostranství, veřejná zeleň
		Dlouhý Most
		Z61-Z65
		PLOCHY VODNÍ A VODOHOSPODÁRSKÉ
		vodní plocha
		Dlouhý Most
		Z66

POŘIZOVATEL:	MAGISTRÁT MĚSTA LIBEREC odbor územního architekta a územního plánování
ZPRACOVATEL:	ing. arch. M. Štěpánek ARCHSERVIS, LIBEREC
NADŘÍZENÝ ORGÁN ÚZEMNÍHO PLÁNOVÁNÍ:	KÚ LIBERECÉHO KRAJE ČÚPŘR
SCHVALUJÍCÍ ORGÁN:	ZASTUPITELSTVO OBCE DLOUHÝ MOST
ČÍSLO ZAKÁZKY: 1 12 11	DATUM: únor 2014
	ČÍSLO VÝKRESU
	1

Použitý software: MicroStation GeoGraphics 08.05.02.10