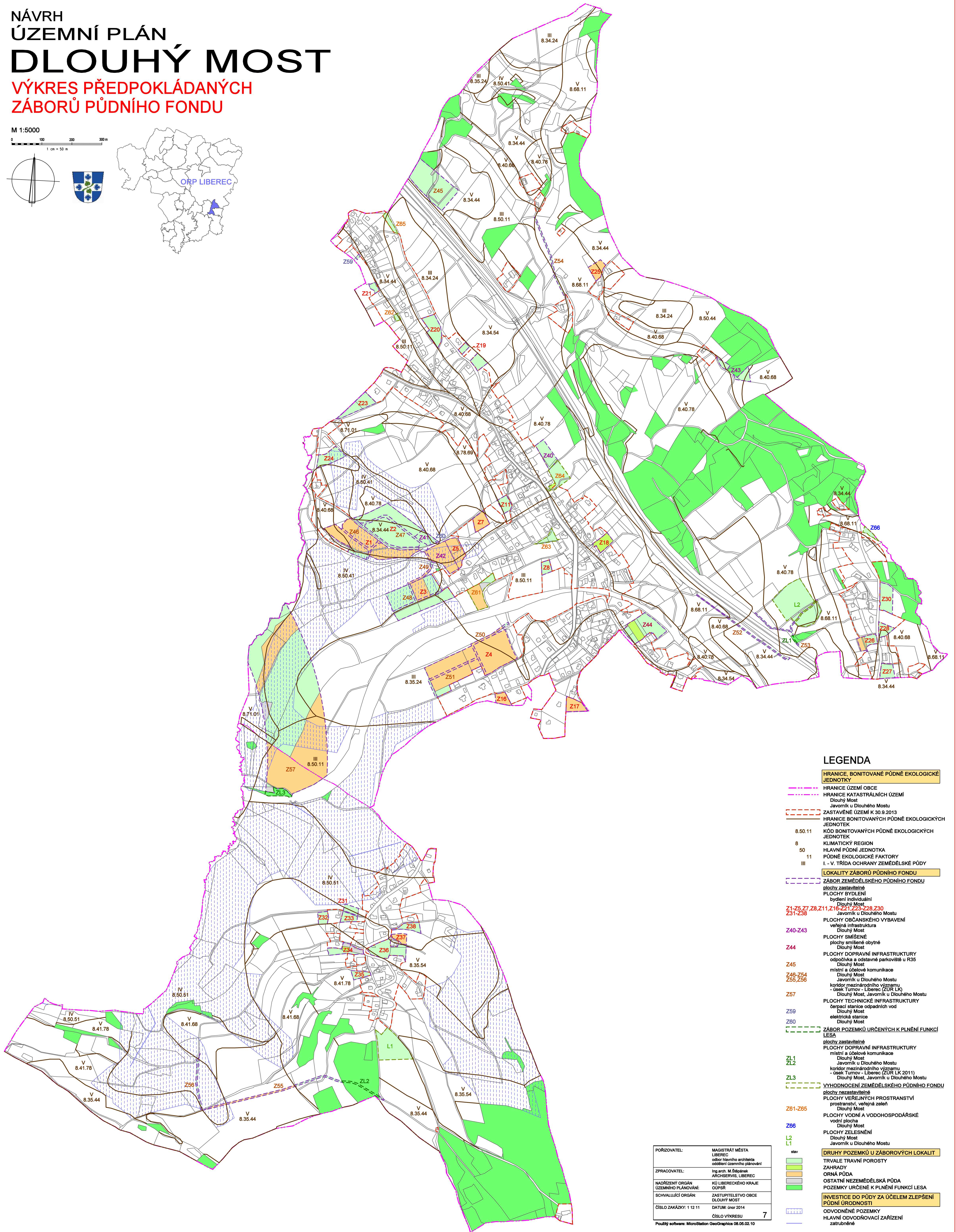
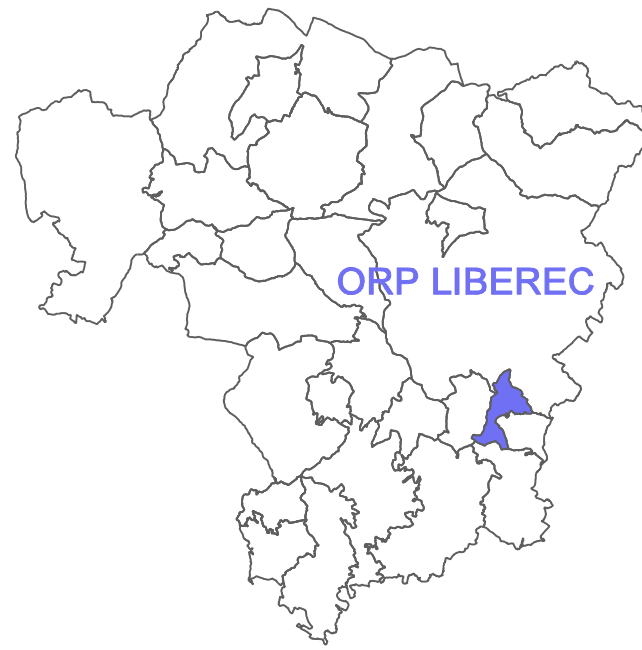
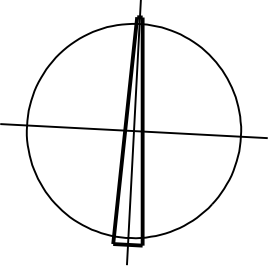
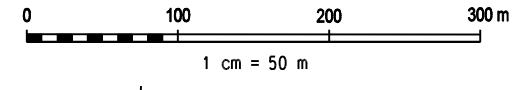


NÁVRH ÚZEMNÍ PLÁN DLOUHÝ MOST

VÝKRES PŘEDPOKLÁDANÝCH ZÁBORŮ PŮDNÍHO FONDU

M 1:5000



LEGENDA

- HRANICE, BONITOVANÉ PŮDNĚ EKOLOGICKÉ JEDNOTKY
- HRANICE ÚZEMÍ OBCE
- HRANICE KATASTRÁLNÍCH ÚZEMÍ
- ZASTAVĚNÉ ÚZEMÍ K 30.9.2013
- HRANICE BONITOVANÝCH PŮDNĚ EKOLOGICKÝCH JEDNOTEK
- KÓD BONITOVANÝCH PŮDNĚ EKOLOGICKÝCH JEDNOTEK
- KLIMATICKÝ REGION
- HLAVNÍ PŮDNĚ JEDNOTKA
- PŮDNĚ EKOLOGICKÉ FAKTORY
- I - V, TRÍDA OCHRANY ZEMĚDĚLSKÉ PŮDY
- LOKALITY ZÁBORŮ PŮDNÍHO FONDU
- ZÁBOR ZEMĚDĚLSKÉHO PŮDNÍHO FONDU
- PLOCHY ZASTAVĚNÉ
- PLOCHY BYDLENÍ
- bydlení individuální
- Z1-Z5, Z7, Z8, Z11, Z16-Z21, Z23-Z28, Z30
- Z31-Z38
- PLOCHY OBČANSKÉHO VYBAVENÍ
- veřejná infrastruktura
- Dlouhý Most
- PLOCHY SMÍŠENÉ
- plochy smíšené obytné
- Z44
- PLOCHY DOPRAVNÍ INFRASTRUKTURY
- odpovídá a odstavné parkoviště u R35
- Dlouhý Most
- Z45
- místní a ústečné komunikace
- Dlouhý Most
- Z46-Z54
- koridor mezinárodního vlivu
- úsek Turnov - Liberec (ŽUR LK 2011)
- Dlouhý Most, Javorník u Dlouhého Mostu
- Z55, Z56
- PLOCHY TECHNICKÉ INFRASTRUKTURY
- Z57
- čerpací stanice odpadních vod
- Dlouhý Most
- Z59
- elektrická stanice
- Dlouhý Most
- Z60
- ZÁBOR POZEMKŮ URČENÝCH K PLNĚNÍ FUNKCI LESA
- plochy zastavěné
- PLOCHY DOPRAVNÍ INFRASTRUKTURY
- místní a ústečné komunikace
- Dlouhý Most
- ZL1
- Javorník u Dlouhého Mostu
- ZL2
- koridor mezinárodního vlivu
- úsek Turnov - Liberec (ŽUR LK 2011)
- Dlouhý Most, Javorník u Dlouhého Mostu
- ZL3
- VYHODNOCENÍ ZEMĚDĚLSKÉHO PŮDNÍHO FONDU
- plochy nezařazené
- PLOCHY VEŘEJNÝCH PROSTRANSTVÍ
- prostranství, veřejná zeleň
- Dlouhý Most
- Z61-Z65
- PLOCHY VODNÍ A VODOHOSPODÁŘSKÉ
- vodní plocha
- Dlouhý Most
- Z66
- PLOCHY ZELENĚNÍ
- Dlouhý Most
- L2
- Javorník u Dlouhého Mostu
- L1
- DRUHY POZEMKŮ U ZÁBOROVÝCH LOKALIT
- stav
- TRVALE TRAVNÍ POROSTY
- ZAHRADY
- ORNÁ PŮDA
- OSTATNÍ NEZEMĚDĚLSKÁ PŮDA
- POZEMKY URČENÉ K PLNĚNÍ FUNKCI LESA
- INVESTICE DO PŮDY ZA ÚCELEM ZLEPŠENÍ PŮDNÍ ÚRODNOSTI
- ODVODNĚNÉ POZEMKY
- HLAVNÍ ODVODNÁVACÍ ZAŘÍZENÍ
- zatrubněné

POŘIZOVATEL: MAGISTRÁT MĚSTA
LIBEREC
odbor hlavního architekta
oddělení územního plánování

ZPRACOVATEL: Ing. arch. M. Štěpánek
ARCHSERVIS, LIBEREC

NADŘÍZENÝ ORGÁN: KÚ LIBERECHEHO KRAJE
ÚZEMNĚ PLÁNOVÁNÍ: GÚPSR

SCHVÁLJÍCÍ ORGÁN: ZASTUPITELSTVO OBCE
DLOUHÝ MOST

ČÍSLO ZAKÁZKY: 1 12 11 DATUM: únor 2014

ČÍSLO VÝKRESU: 7

Použitý software: MicroStation GeoGraphics 08.05.02.10