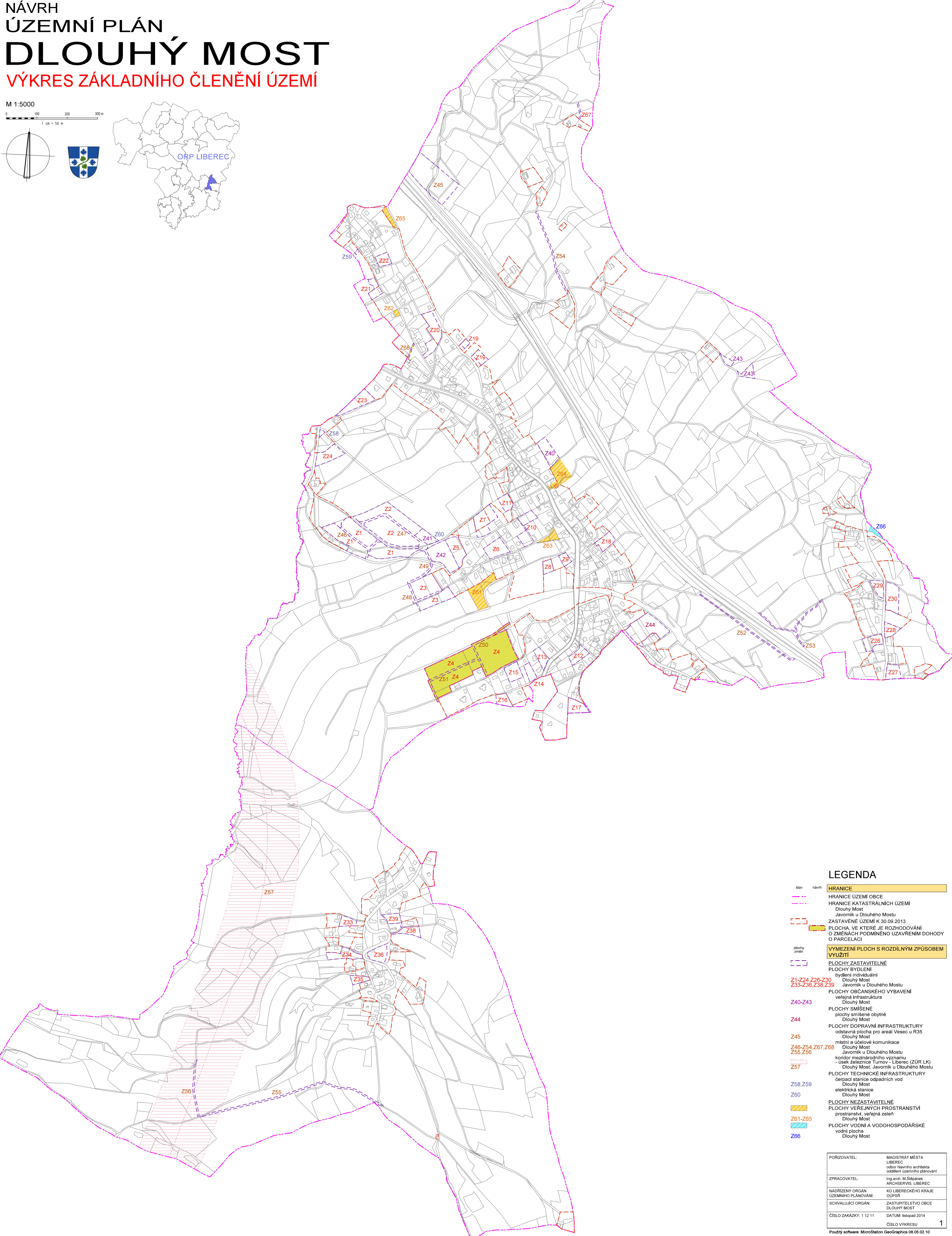
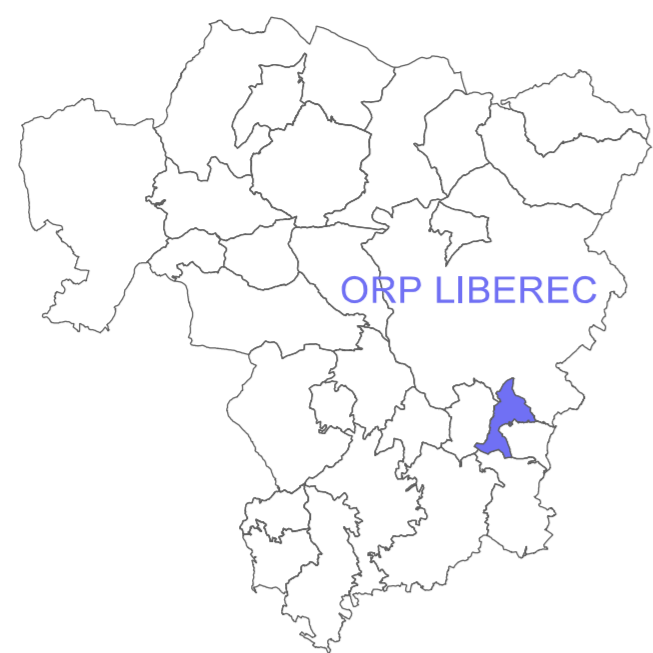
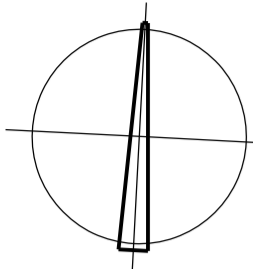


# NÁVRH ÚZEMNÍ PLÁN DLOUHÝ MOST

## VÝKRES ZÁKLADNÍHO ČLENĚNÍ ÚZEMÍ

M 1:5000  
0 100 200 300 m  
1 cm = 50 m



### LEGENDA

stav	název	HRANICE
—	HRANICE ÚZEMÍ OBCE	HRANICE KATASTRÁLNÍCH ÚZEMÍ
—	Dlouhý Most	Javorník u Dlouhého Mostu
---	ZASTAVĚNÉ ÚZEMÍ K 30.09.2013	
---	PLOCHA, VE KTERÉ JE ROZHODOVÁNÍ O ZMĚNÁCH PODMÍNĚNO UZAVŘENÍM DOHODY O PARCELACI	
	<b>VYMEZENÍ PLOCH S ROZDILNÝM ZPŮSOBEM VYUŽITÍ</b>	
	<b>PLOCHY ZASTAVITELNÉ</b>	
	<b>PLOCHY BYDLENÍ</b>	
	Z1-Z24, Z26-Z30	bydlení individuální
	Z33-Z36, Z38, Z39	Dlouhý Most
		Javorník u Dlouhého Mostu
	<b>PLOCHY OBČANSKÉHO VYBAVENÍ</b>	
	Z40-Z43	veřejná infrastruktura
		Dlouhý Most
	<b>PLOCHY SMÍŠENÉ</b>	
	Z44	plochy smíšené obytné
		Dlouhý Most
	<b>PLOCHY DOPRAVNÍ INFRASTRUKTURY</b>	
	Z45	odstavňová plocha pro areál Vesec u R35
		Dlouhý Most
	Z46-Z54, Z67, Z68	místní a územní komunikace
		Dlouhý Most
	Z55, Z56	Javorník u Dlouhého Mostu
		koridor mezinárodního významu
		- úsek železnice Turnov - Liberec (ZÚR LK)
		Dlouhý Most, Javorník u Dlouhého Mostu
	<b>PLOCHY TECHNICKÉ INFRASTRUKTURY</b>	
	Z57	čerpací stanice odpadních vod
		Dlouhý Most
	Z58, Z59	elektrická stanice
		Dlouhý Most
	Z60	
		Dlouhý Most
	<b>PLOCHY NEZASTAVITELNÉ</b>	
	Z61-Z65	PLOCHY VEŘEJNÝCH PROSTRANSTVÍ
		prostranství veřejné zeleně
		Dlouhý Most
	Z66	PLOCHY VODNÍ A VODOHOSPODÁRSKÉ
		vodní plocha
		Dlouhý Most

PŮRIZOVATEL:	MAGISTRÁT MĚSTA LIBEREC odbor Návrhového architekta odštěpení územního plánování
ZPRACOVATEL:	Ing. arch. M. Štěpánek ARCHSERVIS LIBEREC
NADŘÍZENÝ ORGÁN ÚZEMNÍHO PLÁNOVÁNÍ:	KU LIBERECKÉHO KRAJE OÚPSŘ
SCHVALUJÍCÍ ORGÁN:	ZASTUPITELSTVO OBCE DLOUHÝ MOST
ČÍSLO ZAKÁZKY: 1 12 11	DATUM: listopad 2014
	ČÍSLO VÝKRESU
	1

Použity software: MicroStation GeoGraphics 08.05.02.10