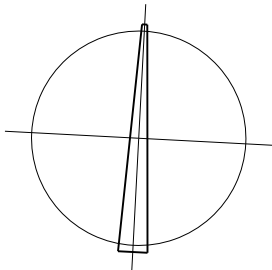
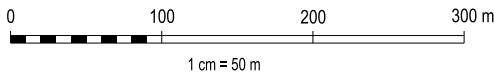


ÚZEMNÍ PLÁN - NÁVRH ZMĚNY Č.2



DLOUHÝ MOST

VÝKRES VEŘEJNĚ PROSPĚŠNÝCH STAVEB, OPATŘENÍ A ASANACÍ

M 1:5000



LEGENDA

stav	návrh	
		INFORMATIVNÍ JEVY
		HRANICE ÚZEMÍ OBCE
		HRANICE KATASTRÁLNÍCH ÚZEMÍ
		NÁZVY KATASTRÁLNÍCH ÚZEMÍ
		HRANICE PARCEL
		SCHVALOVANÉ JEVY
		VPS, PRO KTERÉ LZE PRÁVA K POZEMKŮM A STAVBÁM VYVLASTNIT
		PLOCHY A KORIDORY S MOŽNOSTÍ VYVLASTNĚNÍ
		DOPRAVNÍ INFRASTRUKTURA
		 železniční doprava - koridor konvenční železniční dopravy jen změna označení
		 silniční doprava - místní a účelové komunikace

VPS, PRO KTERÉ LZE PRÁVA K POZEMKŮM A STAVBÁM VYVLASTNIT

PLOCHY A KORIDORY S MOŽNOSTÍ VYVLASTNĚNÍ

DOPRAVNÍ INFRASTRUKTURA

VD-ŽD8_D26D úsek Liberec - hranice LK/SK, modernizace železniční trati
s novostavbami úseků, elektrizace, zdvojkolejnění

VD-K14 místní komunikace (obrátiště) Dolní Podlesí (Z73)

POŘIZOVATEL:	MAGISTRÁT MĚSTA LIBEREC odbor územního plánování oddělení úřad územního plánování
ZPRACOVATEL:	Ing.arch. J.Plašil SAUL s.r.o., Liberec
NADŘÍZENÝ ORGÁN ÚZEMNÍHO PLÁNOVÁNÍ:	KÚ LIBERECKÉHO KRAJE OÚPSŘ
SCHVALUJÍCÍ ORGÁN:	ZASTUPITELSTVO OBCE DLOUHÝ MOST
ČÍSLO ZAKÁZKY: 008/2021	DATUM: listopad 2021
	ČÍSLO VÝKRESU