

# HLAVICE

## ÚZEMNÍ PLÁN

### ZMĚNA Č.1 - ODŮVODNĚNÍ

### OPAKOVANÉ VP

## VÝKRES PŘEDPOKLÁDANÝCH ZÁBORŮ PŮDNÍHO FONDU





POŘIZOVATEL: MAGISTRÁT MĚSTA liberec  
odbor hlavního architekta  
oddělení územního plánování

ZPRACOVATEL: Ing.arch. Jiří Plašil  
Fučíkova 137, 46001 Liberec 5





duben 2019

## LEGENDA






### HRANICE, BONITOVANÉ PŮDNĚ EKOLOGICKÉ JEDNOTKY

-  HRANICE ŘEŠENÉHO ÚZEMÍ (ÚZEMÍ OBCE)
-  HRANICE KATASTRÁLNÍCH ÚZEMÍ  
Hlavice, Vápno
-  ZASTAVĚNÉ ÚZEMÍ K 31.10.2011
-  HRANICE BONITOVANÝCH PŮDNĚ EKOLOGICKÝCH JEDNOTEK
- 7.14.10 KÓD BONITOVANÝCH PŮDNĚ EKOLOGICKÝCH JEDNOTEK
- 7 KLIMATICKÝ REGION
- 14 HLAVNÍ PŮDNÍ JEDNOTKA
- 10 PŮDNĚ EKOLOGICKÉ FAKTORY
- II I.- V. TRÍDA OCHRANY ZEMĚDĚLSKÉ PŮDY

### LOKALITY ZÁBORŮ PŮDNÍHO FONDU

-  ZÁBOR ZEMĚDĚLSKÉHO PŮDNÍHO FONDU
-  PLOCHY ZMĚN
-  PLOCHA ZMĚNY Č.1
-  ZALESNĚNÍ POZEMKŮ

stav

-  TRVALÉ TRAVNÍ POROSTY
-  ZAHRADY
-  ORNÁ PŮDA
-  OSTATNÍ NEZEMĚDĚLSKÁ PŮDA
-  POZEMKY URČENÉ K PLNĚNÍ FUNKCÍ LESA

### DRUHY POZEMKŮ U ZÁBOROVÝCH LOKALIT

### INVESTICE DO PŮDY ZA ÚČELEM ZLEPŠENÍ PŮDNÍ ÚRODNOSTI

-  ODVODNĚNÉ POZEMKY
-  HLAVNÍ ODVODŇOVACÍ ZAŘÍZENÍ - ZATRUBNĚNÉ