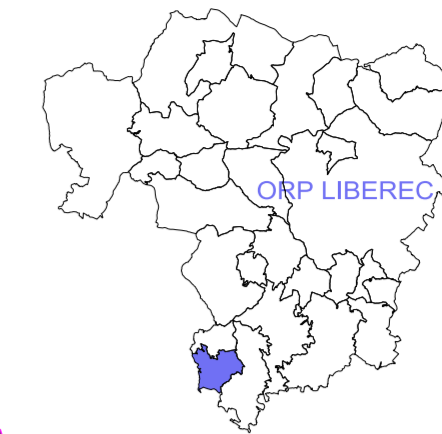
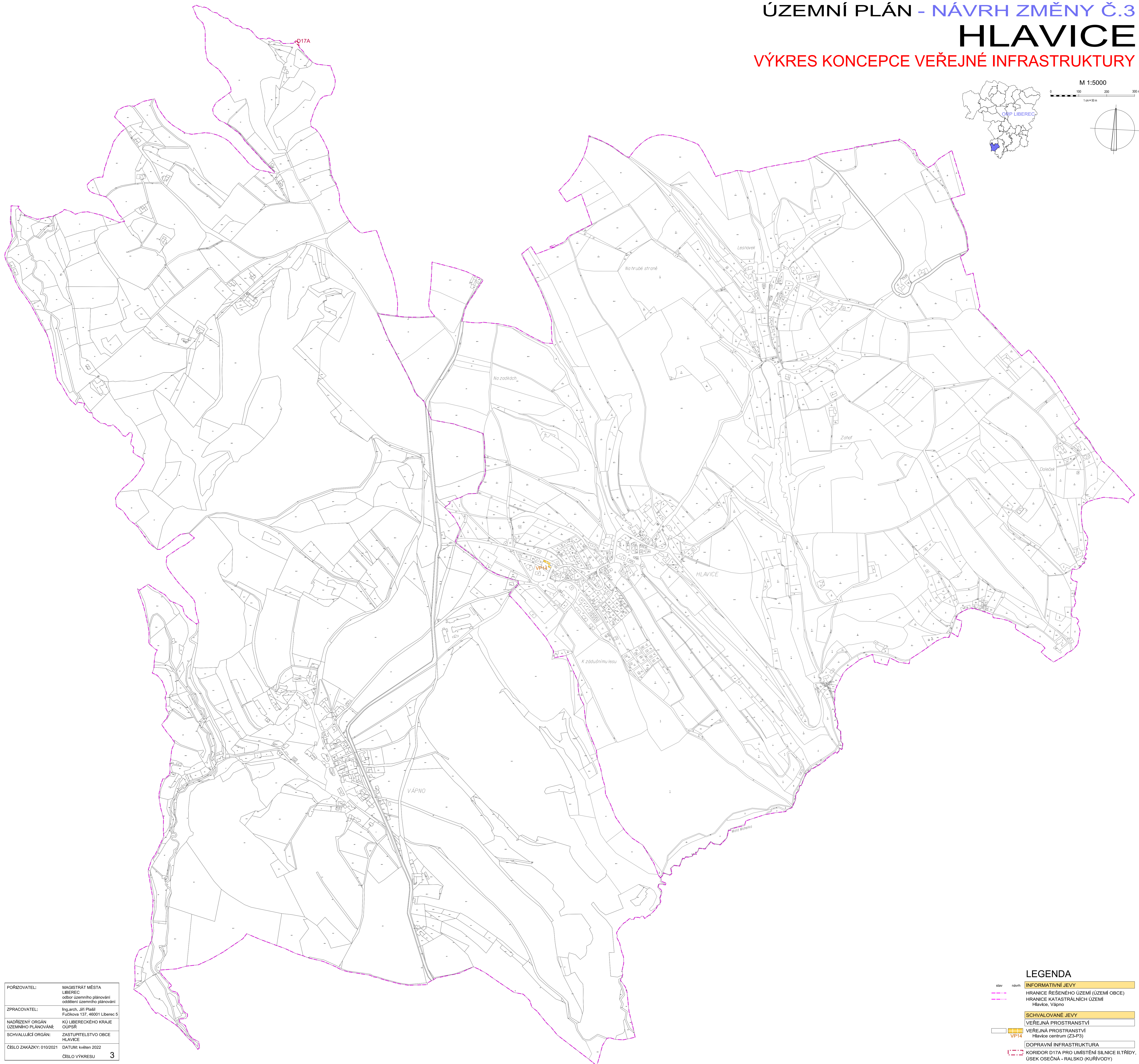
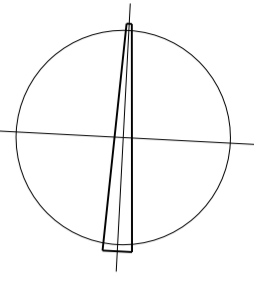


ÚZEMNÍ PLÁN - NÁVRH ZMĚNY Č.3 HLAVICE

VÝKRES KONCEPCE VEŘEJNÉ INFRASTRUKTURY



M 1:5000
0 100 200 300 m
1 cm = 50 m



POŘIZOVATEL:	MAGISTRÁT MĚSTA LIBEREC odbor územního plánování oddělení územního plánování
ZPRACOVATEL:	Ing.arch. Jiří Písaří Fučíkova 137, 46001 Liberec 5
NADŘÍZENÝ ORGÁN ÚZEMNÍHO PLÁNOVÁNÍ:	KÚ LIBERECKÉHO KRAJE OÚPSŘ
SCHVALUJÍCÍ ORGÁN:	ZASTUPITELSTVO OBCE HLAVICE
ČÍSLO ZAKÁZKY: 010/2021	DATUM: květen 2022
ČÍSLO VÝKRESU	3

LEGENDA

- | | | |
|------|-------|---|
| stav | návrh | INFORMATIVNÍ JEVY |
| | | HRANICE ŘEŠENÉHO ÚZEMÍ (ÚZEMÍ OBCE) |
| | | HRANICE KATASTRÁLNÍCH ÚZEMÍ
Hlavice, Vápno |
| | | SCHVALOVANÉ JEVY |
| | | VEŘEJNÁ PROSTRANSTVÍ |
| | | VEŘEJNÁ PROSTRANSTVÍ
Hlavice centrum (Z3-P3) |
| | | VP14 |
| | | DOPRAVNÍ INFRASTRUKTURA |
| | | KORIDOR D17A PRO UMÍSTĚNÍ SILNICE II.TŘÍDY,
ÚSEK OSEČNA - RALSKO (KURVIVODY) |