


















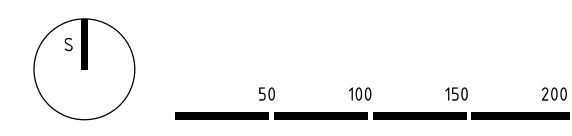




- LEGENDA
-  HRANICE ORP
 -  ŘEŠENÉ ÚZEMÍ
 -  OBEC S ROZŠÍŘENOU PŮSOBNOSTÍ
 -  OBEC S POVĚŘENÝM OBEC. ÚŘADEM
 -  ŽELEZNICE
 -  ŽD8_D26D - KORIDOR VYSOKORYCHLOSTNÍ ŽELEZNICE
 -  SILNICE I. TŘÍDY
 -  SILNICE II. TŘÍDY
 -  CHKO
 -  REGIONÁLNÍ BIOCENTRUM
 -  NADREGIONÁLNÍ BIOKORIDOR
 -  REGIONÁLNÍ BIOKORIDOR
 -  PŘÍRODNÍ PARK
 -  NATURA 2000
 -  PŘÍRODNÍ PAMÁTKA
 -  NADZEMNÍ VEDENÍ VVN
 -  TRANSFORMOVNA VVN
 -  KORIDORY PRO NADZEMNÍ VEDENÍ VVN
 -  E1_PUR03 - KORIDOR PRO NADZEMNÍ VEDENÍ VVN



ÚZEMNÍ PLÁN HODKOVICE NAD MOHELKOU ODŮVODNĚNÍ

OBJEDNAVATEL:
MĚSTO HODKOVICE NAD MOHELKOU

POŘIZOVATEL:
MAGISTRÁT MĚSTA LIBEREC
ODBOR ÚZEMNÍHO PLÁNOVÁNÍ

ZPRACOVATEL:
ING. ARCH. TOMÁŠ KODET

AUTORSKÝ KOLEKTIV:
ING. ARCH. TOMÁŠ KODET, ING. ARCH. MARTINA KODETOVÁ,
MGA. PETRA PAVELKOVÁ, ING. JIŘÍ HORATLÍK

DATUM: IV 2022 MĚŘÍTKO 1 : 50 000

0.2 VÝKRES ŠIRŠÍCH VZTAHŮ