




JERMANICE

Ú Z E M N Í P L Á N
 NÁZEV DÍLA - STUPEŇ - FÁZE
Z M Ě N A Č . 2
 VÝKRES
HLAVNÍ VÝKRES - TECHNICKÁ INFRASTRUKTURA

ČÍSLO Č. ZAKÁZKY 019/2021	ZHOTOVITEL SAUL SDRUŽENÍ ARCHITEKTŮ URBANISTŮ LIBEREC	AUTORIZACE	OBJEDNATEL OBEC JERMANICE PASTEVNÍ 274 JERMANICE 463 12	SEVERKA
OBEDNATEL 000/0000	VEDOUČÍ PROJEKTANT ING. ARCH. J. PLAŠIL			
DATUM 11/2022	ZODPOVĚDNÝ PROJEKTANT ING. JAN MUSIL			
MĚRITKO 1:5000				






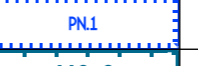
LEGENDA

INFORMATIVNÍ JEVI

STABILIZOVANÉ PLOCHY / STAV	PLOCHY ZMĚN / NÁVRH	ÚZEMNÍ REZERVY
		
		
		
		
		
		

Hranice řešeného území - hranice obce
 Hranice katastrálních území
 Hranice pozemkových parcel
 Názyv katastrálních území
 Místní a pomístní názvoslovi
 Vrstevnice - ekvidistance 2m
 Vrstevnice - ekvidistance 10m

SCHVALOVANÉ JEVI

STABILIZOVANÉ PLOCHY / STAV	PLOCHY ZMĚN / NÁVRH	ÚZEMNÍ REZERVY
		
		
		

Zastavěné území aktualizováno k datu 30.6.2022
 Plochy zastavitelné
 Plochy nezastavitelné
 Plochy, ve kterých je prověření změn jejich využití územní studii podmínkou pro rozhodování