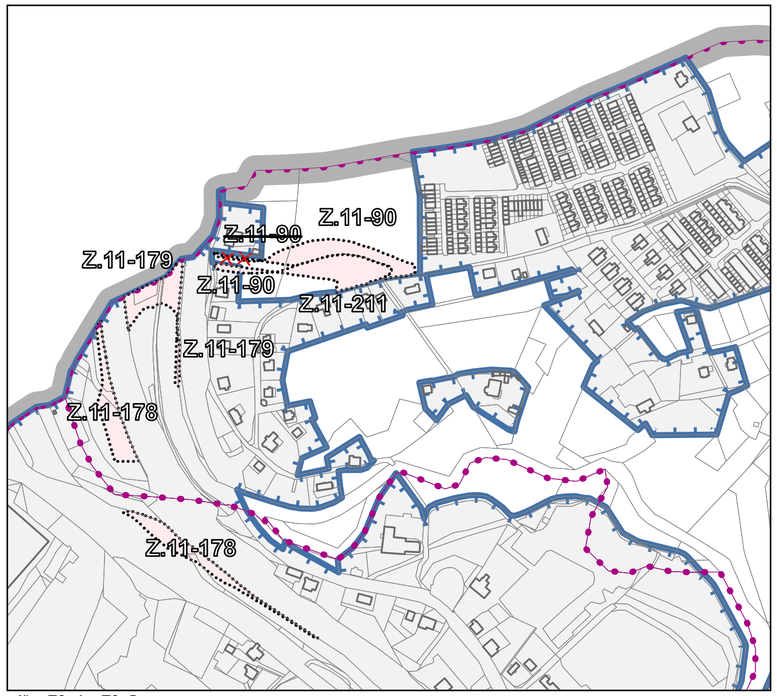

výřez Z3_A a Z3_B

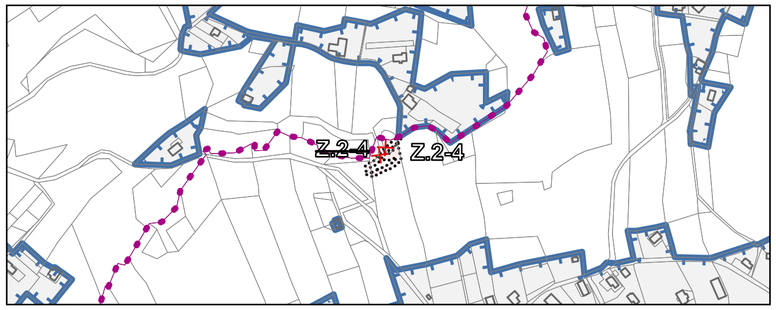

výřez Z3_C

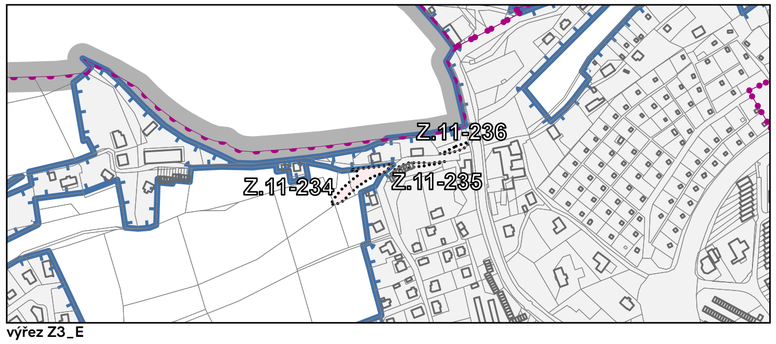

výřez Z3_E

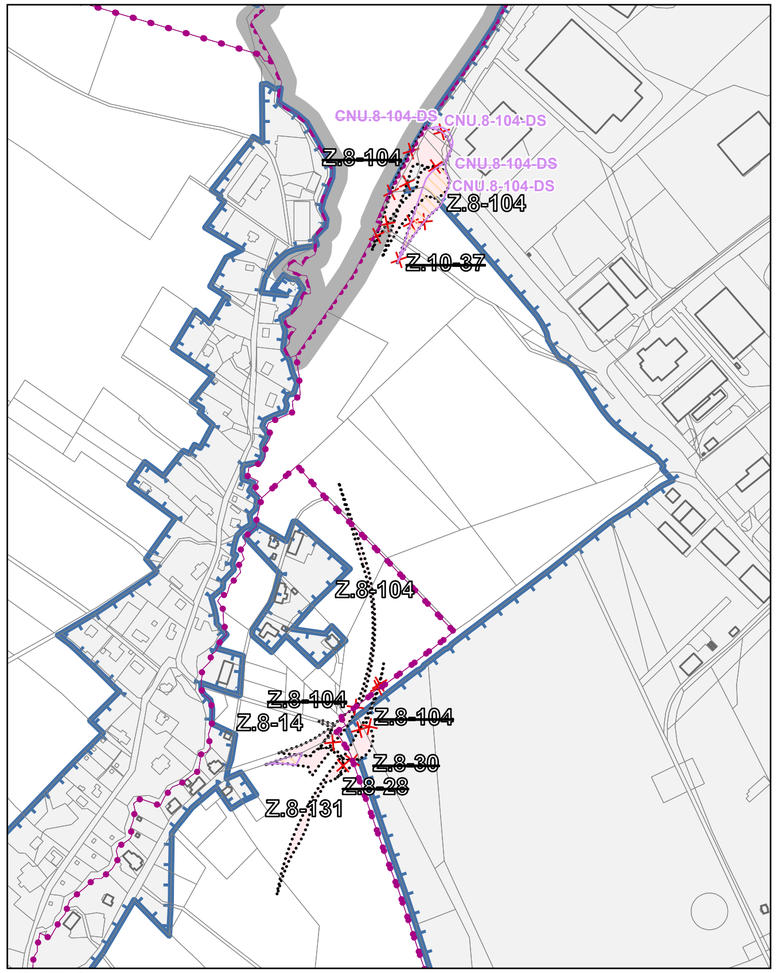

výřez Z3_D1

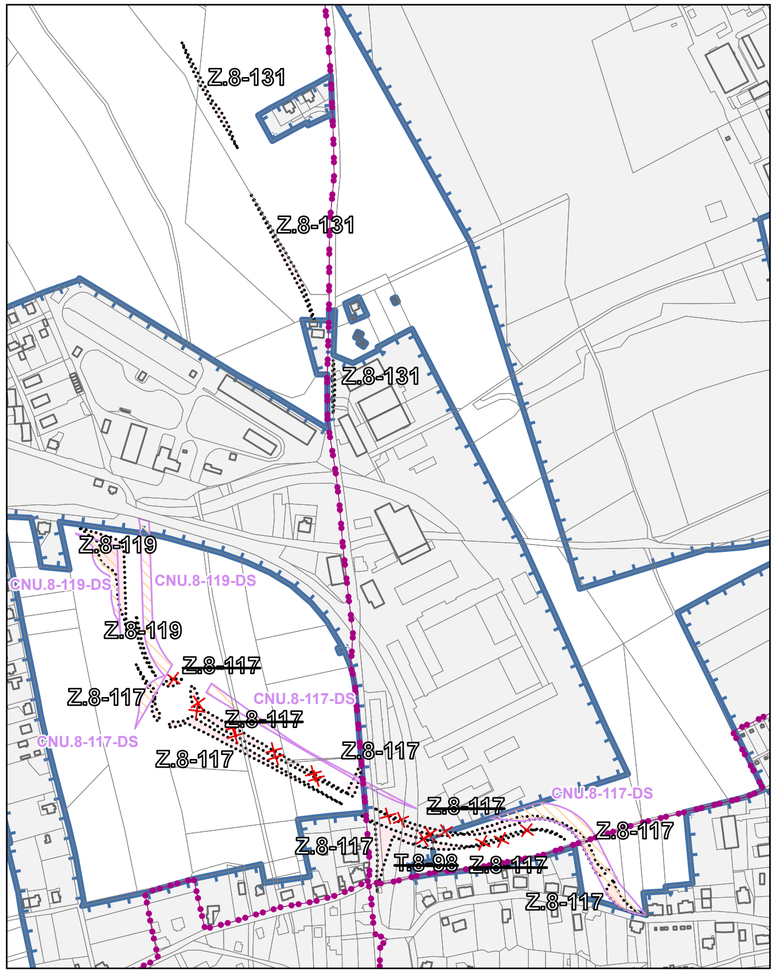

výřez Z3_D2

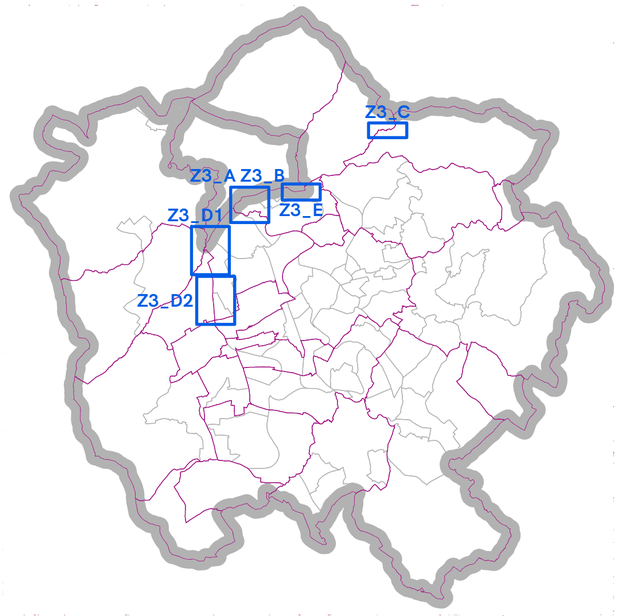

přehledová mapka výřezů m 1:100 000

LEGENDA

PODKLADNÍ JEVY

- hranice katastrálního území
- budovy dle katastru nemovitostí
- parcely dle katastru nemovitostí

NÁVRH

- řešené území
- zastavěné území
- Z.1-1 zastavitelná plocha
- ~~T.1-1~~ plocha přestavby - rušená
- ~~Z.1-1~~ zastavitelná plocha - rušená
- CNU.1 koridor nad plochami RZV pro DI
- ~~CNU.1~~ koridor nad plochami RZV pro DI - rušený

ZPRACOVATEL

ARCHUM ARCHITEKTI s.r.o.

Oldřichova 299/23, 128 00 Praha 2

OBJEDNATEL

STATUTÁRNÍ MĚSTO LIBEREC

nám. Dr. E. Beneše 1/1
460 59 Liberec 1

určený zastupitel
Adam Lenert, MBA
náměstek primátora pro územní plánování
a majetkoprávní záležitosti

AUTORSKÝ TÝM

URBANISMUS

ARCHUM ARCHITEKTI s.r.o.

Ing. arch. Michal Petr, ČKA 04516

POŘIZOVATEL

MAGISTRÁT MĚSTA LIBEREC
Odbor územního plánování
nám. Dr. E. Beneše 1/1, 460 59 Liberec 1

oprávněná úřední osoba pořizovatele
Ing . Klára Rubášová

ZODPOVĚDNÝ PROJEKTANT

AKCE

ZMĚNA Z3 ÚZEMNÍHO PLÁNU

LIBEREC

ETAPA

NÁVRH DLE § 93
STAVEBNÍHO ZÁKONA

NÁZEV

VÝKRES ZÁKLADNÍHO ČLENĚNÍ ÚZEMÍ

PARÉ	FORMÁT	SOUŘADNICE	MĚŘÍTKO	DATUM	Č. VÝKRESU
	A2	S-JTSK	1:5 000	**srpen 2025**	**1**