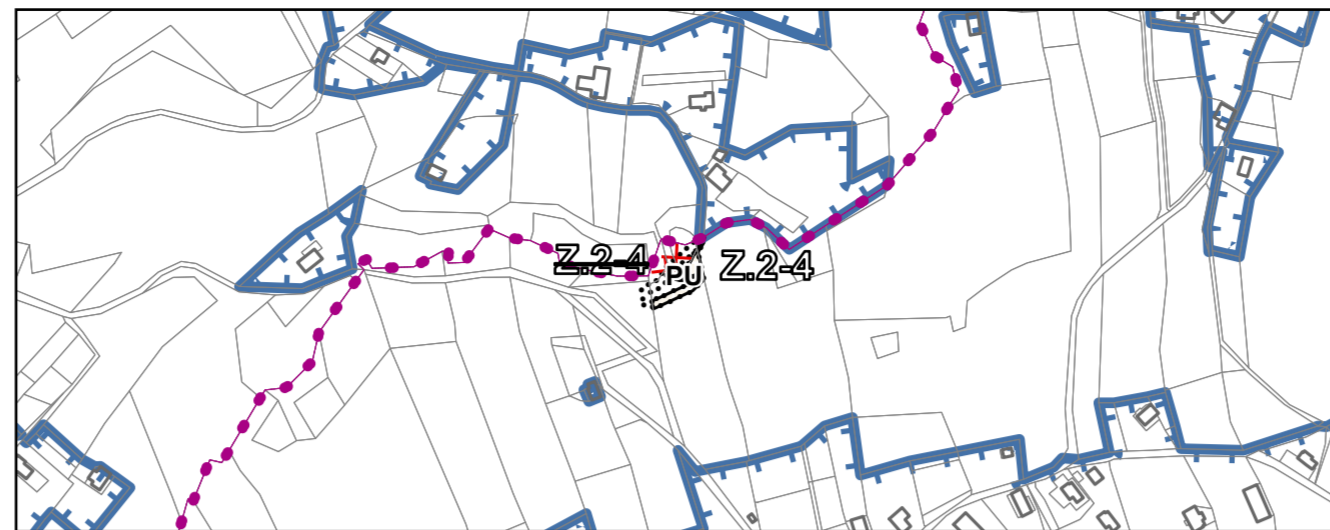
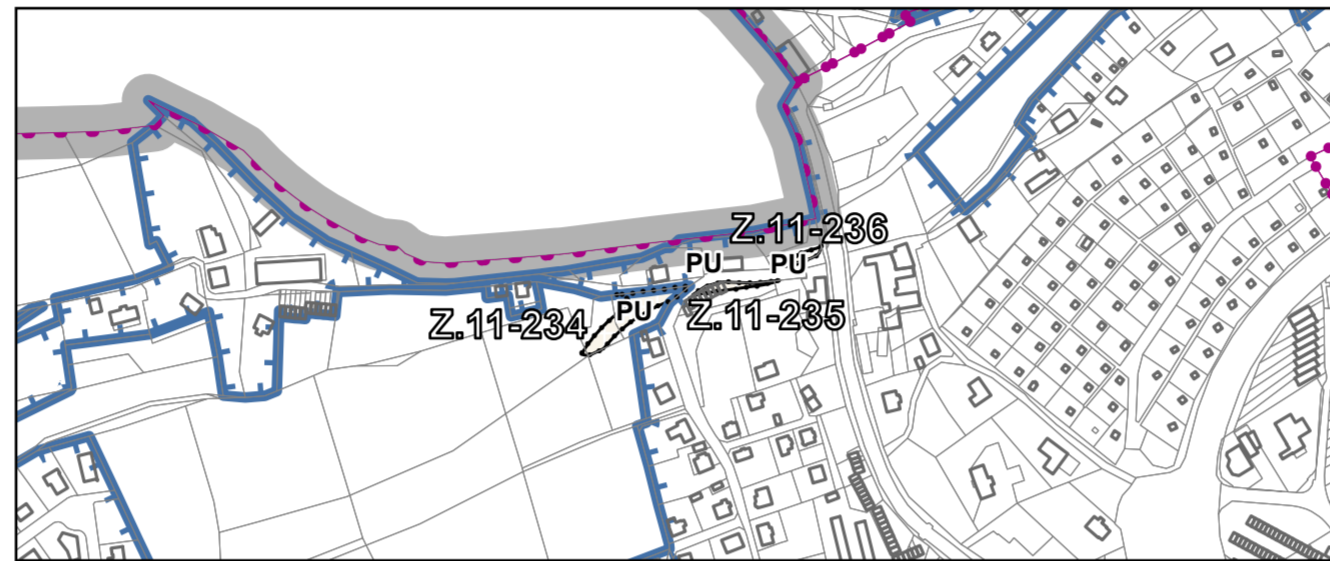


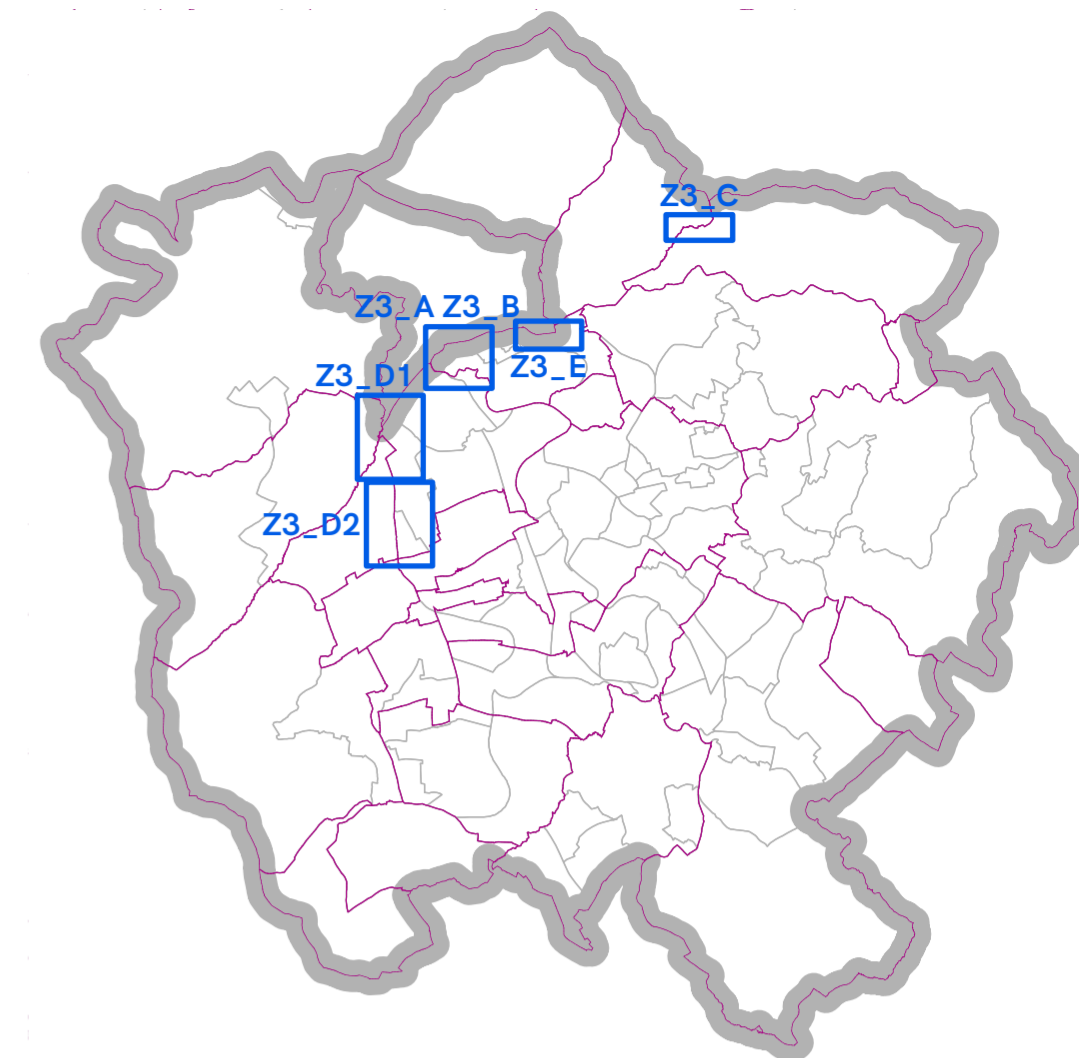
výřez Z3_A a Z3_B



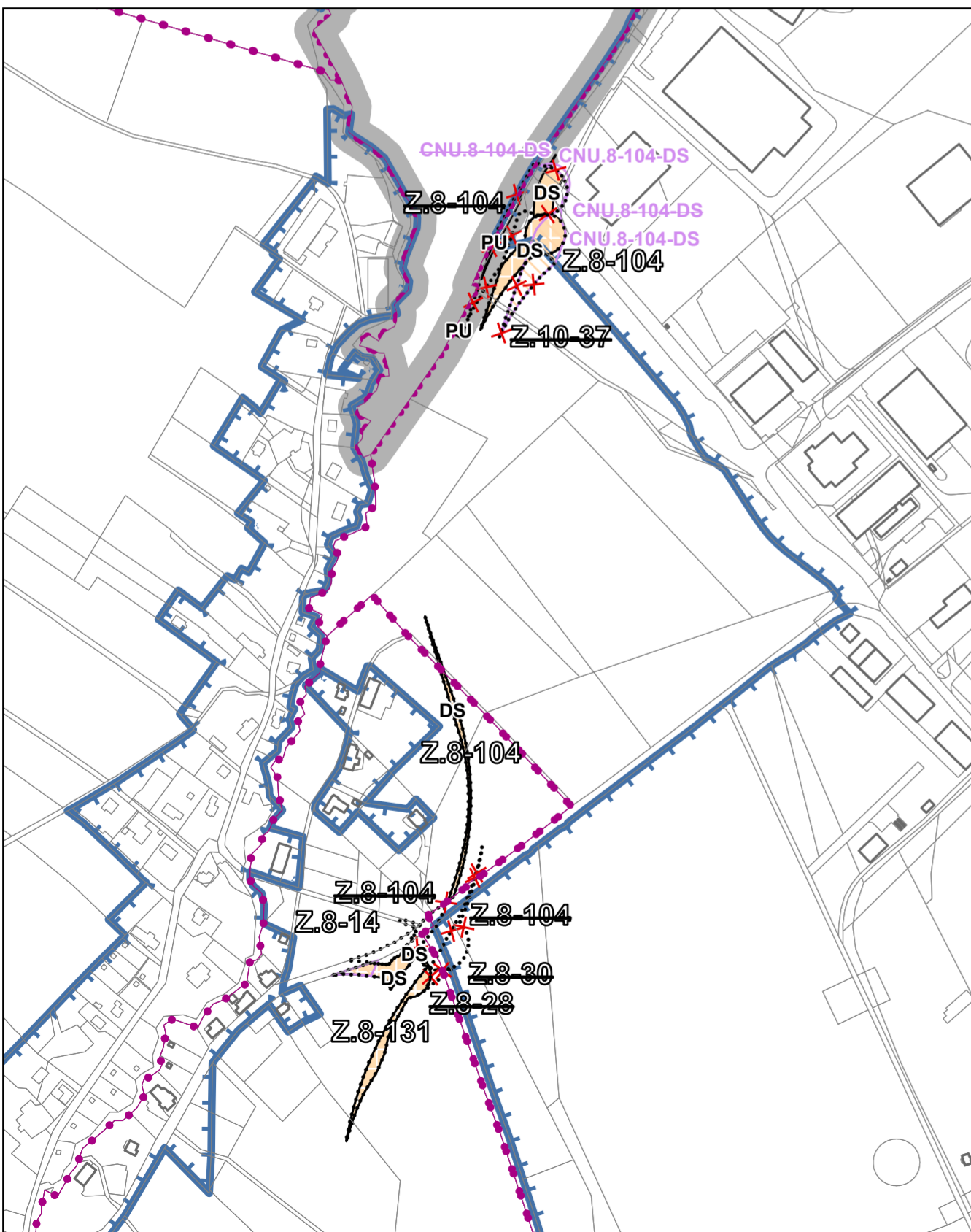
výřez Z3_C



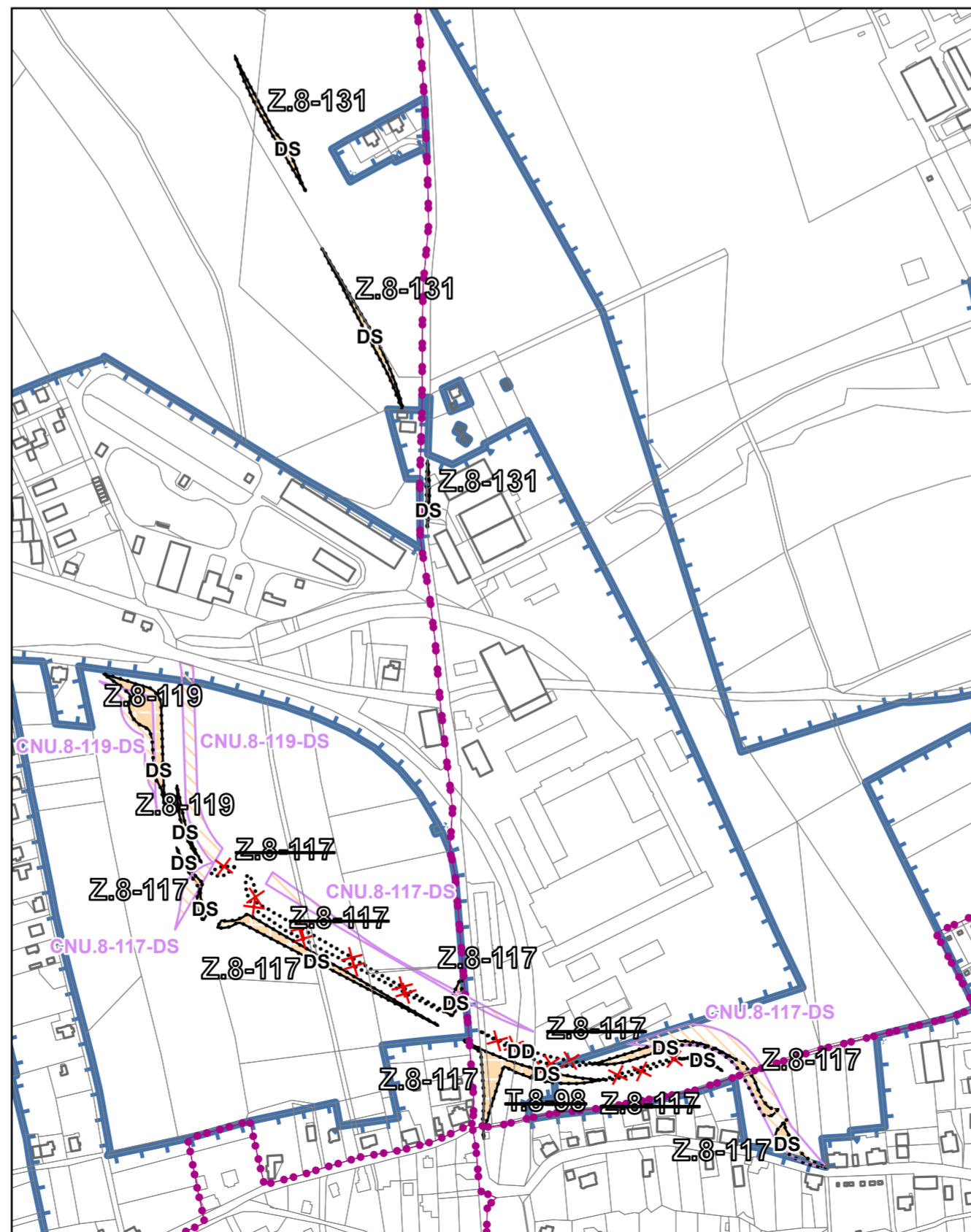
výřez Z3_E



přehledová mapa výřezů m 1:100 000



výřez Z3_D1



výřez Z3_D2

LEGENDA

- PODKLADNÍ JEVY**
- hranice katastrálního území
 - budovy dle katastru nemovitostí
 - parcely dle katastru nemovitostí

- NÁVRH**
- řešené území
 - zastavitelné plochy
 - zastavitelné plochy - rušené
 - plochy přestavby - rušené
 - koridory vymezené nad plochami s rozdílným způsobem využití
 - koridory vymezené nad plochami s rozdílným způsobem využití - rušené
- PLOCHY S ROZDÍLNÝM ZPŮSOBEM VYUŽITÍ**
- DS - doprava silniční - stav
 - DS - doprava silniční - návrh
 - PU - veřejná prostranství všeobecná - stav
 - PU - veřejná prostranství všeobecná - návrh
 - DD - doprava drážní - stav

ARCHUM ARCHITEKTI s.r.o.

Oldřichova 299/23, 128 00 Praha 2

STATUTÁRNÍ MĚSTO LIBEREC

nám. Dr. E. Beneše 1/1
460 59 Liberec 1

určený zastupitel
Adam Lenert, MBA
náměstek primátora pro územní plánování
a majetkoprávní záležitosti

Ing. arch. Michal Petr, ČKA 04516

ARCHUM ARCHITEKTI s.r.o.

MAGISTRÁT MĚSTA LIBEREC

Odbor územního plánování
nám. Dr. E. Beneše 1/1, 460 59 Liberec 1

oprávněná úřední osoba pořizovatele
Ing. Klára Rubášová

ZMĚNA Z3 ÚZEMNÍHO PLÁNU

LIBEREC

NÁVRH DLE § 93 STAVEBNÍHO ZÁKONA

VÝKRES KONCEPCE DOPRAVNÍ INFRASTRUKTURY

| | | | | | |
|-------|--------|------------|---------|------------|------------|
| ETAPA | FORMÁT | SOUŘADNICE | MĚŘÍTKO | DATUM | Č. VÝKRESU |
| | A2 | S-JTSK | 1:5 000 | srpen 2025 | 3 |