







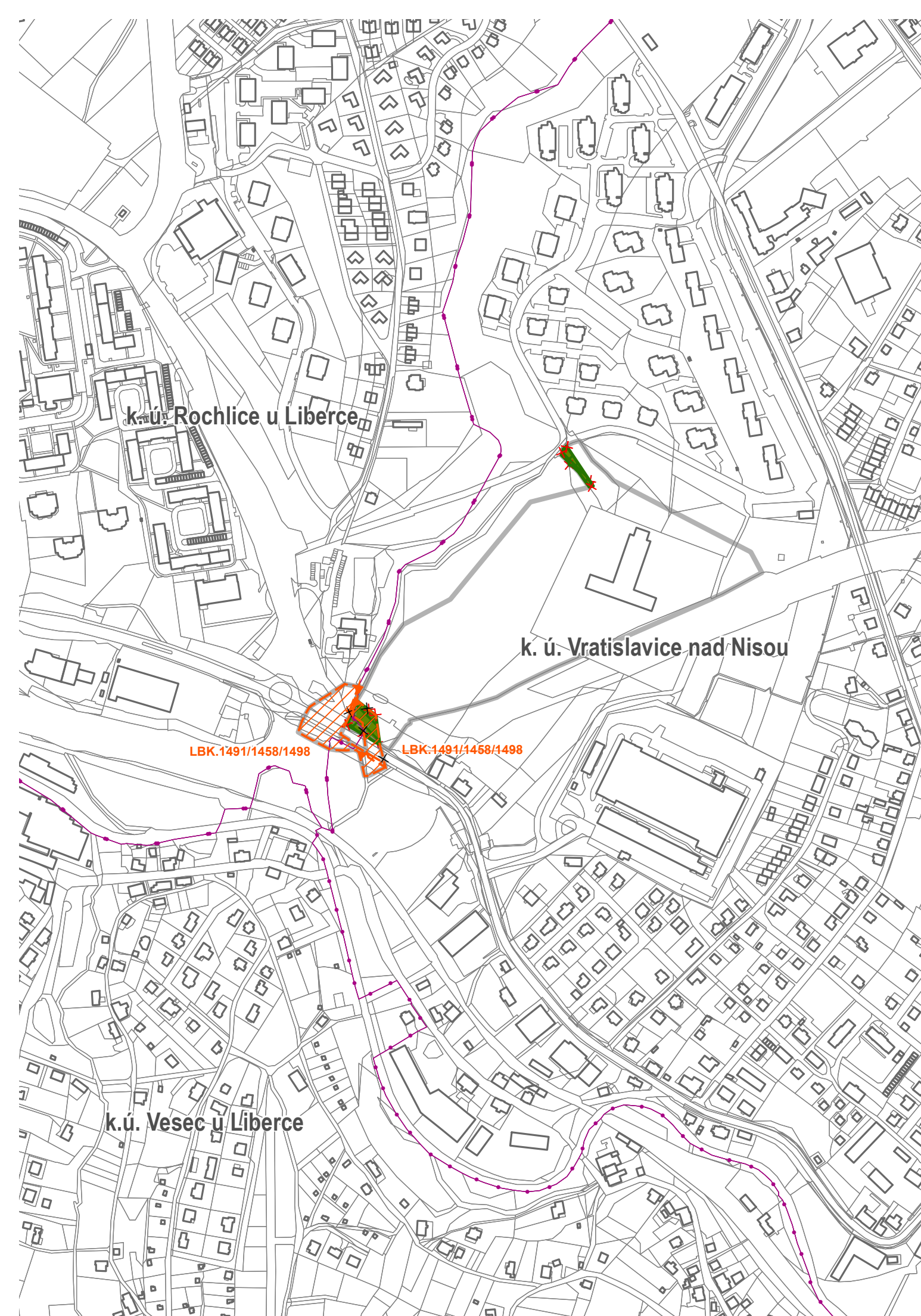


# ZMĚNA Z6 ÚZEMNÍHO PLÁNU LIBEREC

## VÝKRES KONCEPCE KRAJNY

### LEGENDA

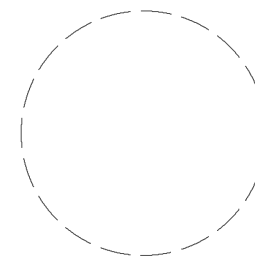
-  hranice řešeného území
-  hranice katastrálního území
-  budovy dle katastru nemovitostí
-  parcely dle katastru nemovitostí
- územní systém ekologické stability**
-  LBK biokoridor lokální navrhovaný
-  LBK lokální biokoridor rušený
-  zelený pás - rušený
-  rušená plocha ZP - zeleň - parky a parkově upravené plochy



**ZPRACOVATEL** ARCHUM architekti s.r.o.  
 Oldřichova 299/23  
 128 00 Praha 2  
 IČ: 01894871

**POŘIZOVATEL** MAGISTRÁT MĚSTA LIBEREC  
 Odbor územního plánování  
 nám. Dr. E. Beneše 1/1  
 460 59 Liberec 1

**ZÁZNAM O ÚČINNOSTI**  
**SPRÁVNÍ ORGÁN,**  
**KTERÝ ZMĚNU ÚP VYDAL**  
 Zastupitelstvo statutárního  
 města Liberec  
**DATUM NABYTÍ ÚČINNOSTI**  
 .....



OPRÁVNĚNÁ ÚŘEDNÍ  
 OSOBA POŘIZOVATELE  
 Ing. Klára Rubášová

OPRÁVNĚNÁ OSOBA  
 POŘIZOVATELE  
 (razítko, podpis)

ZODPOVĚDNÝ PROJEKTANT  
 Ing. arch. Šimon Vojtík, Ph.D.  
 ČKA 3827

URČENÝ ZASTUPITEL  
 Adam Lenert, MBA  
 náměstek primátora pro územní plánování  
 a majetkoprávní záležitosti

Ing. Klára Rubášová

**ZMĚNA Z6 ÚZEMNÍHO PLÁNU LIBEREC**  
**VÝKRES KONCEPCE KRAJNY**

**NÁVRH PRO OPAKOVANÉ VEŘEJNÉ PROJEDNÁNÍ dle § 55b SZ**

PARÉ	FORMÁT	A3	SOURADNICE	S-JTSK	MĚŘÍTKO	1 : 5 000	DATUM	duben 2024	Č. VÝKRESU	<b>2b</b>
------	--------	----	------------	--------	---------	-----------	-------	------------	------------	-----------