

ZMĚNA Z6 ÚZEMNÍHO PLÁNU LIBEREC

VÝKRES PŘEDPOKLÁDANÝCH ZÁBORŮ PŮDNÍHO FONDU

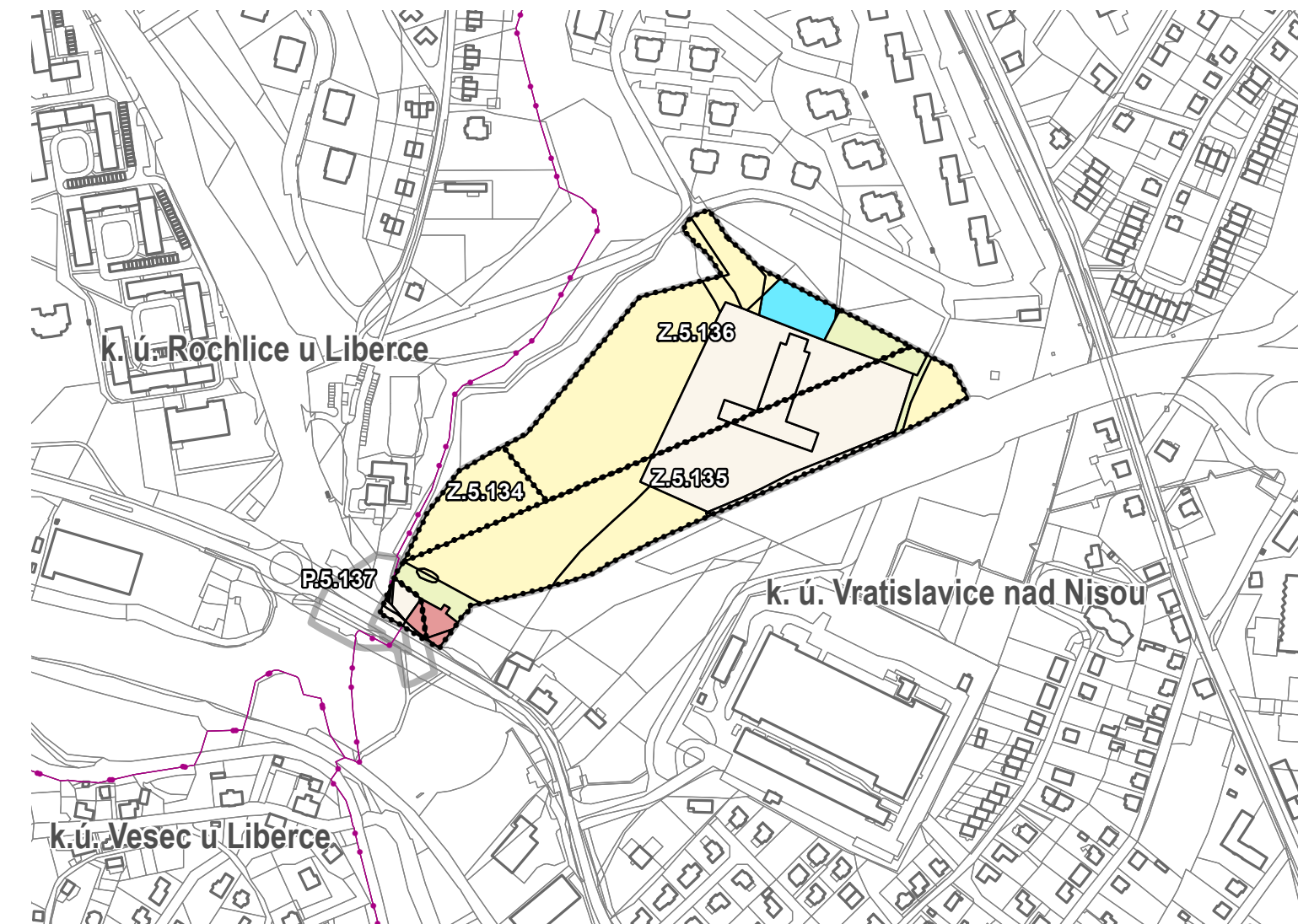
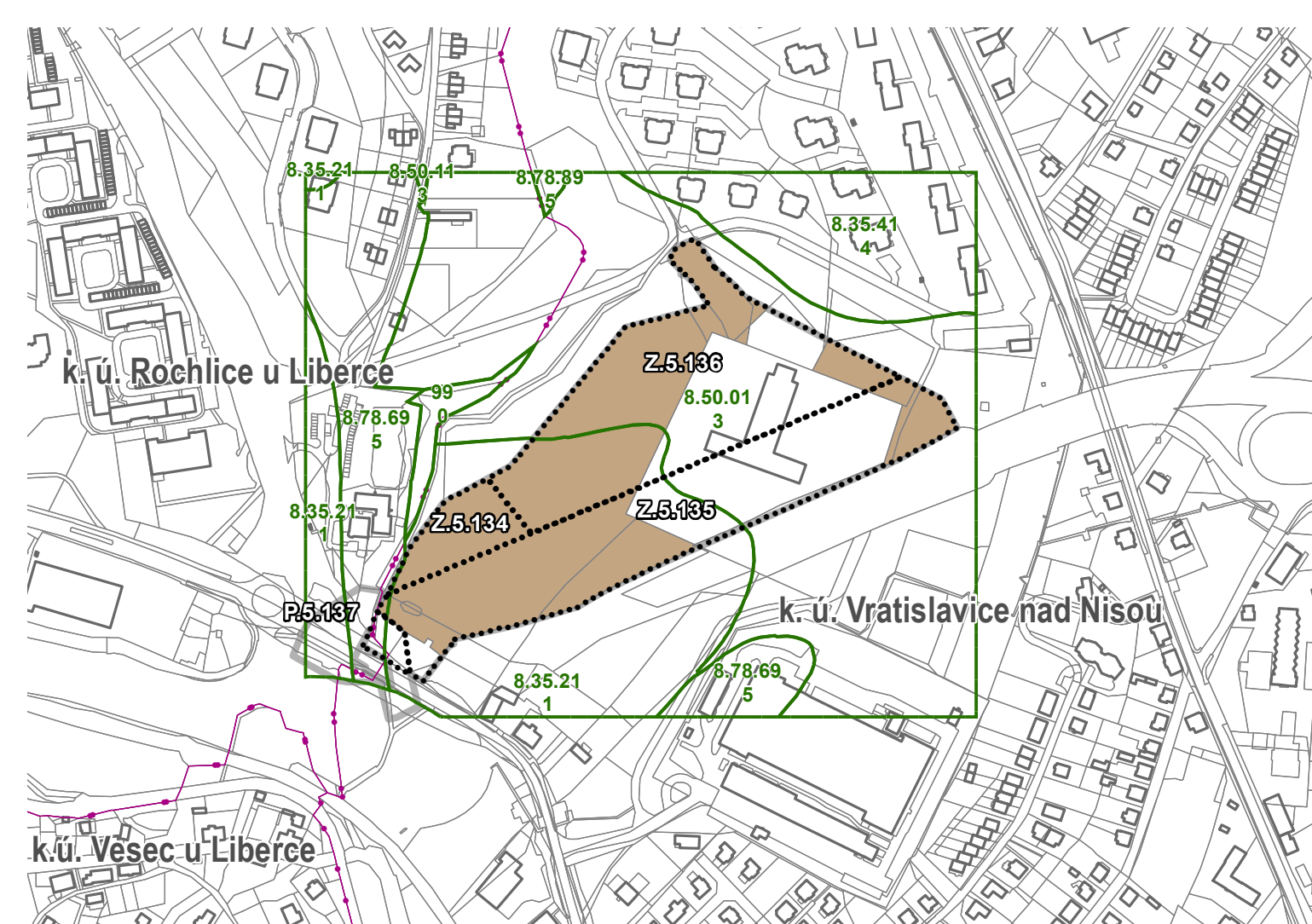
LEGENDA

-  Z5.132 hranice zastavitelných ploch
-  P5.135 hranice plochy přestavby
-  hranice katastrálního území
-  budovy dle katastru nemovitostí
-  parcely dle katastru nemovitostí
-  8.78.69 5 BPEJ a třídy ochrany ZPF
-  lokality předpokládaného vlivu na půdní fond
-  hranice řešeného území

druh pozemku dle katastru nemovitostí

-  lesní pozemek
-  orná půda
-  trvalý travní porost
-  ostatní plocha
-  zastavěná plocha a nádvoří
-  vodní plocha

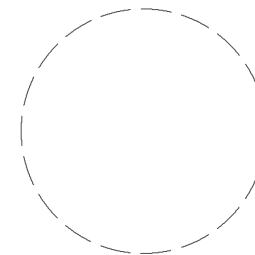
Celé území řešené změnou č. 6 územního plánu Liberec je situováno v zastavěném území města.



ZPRACOVATEL ARCHUM architekti s.r.o.
Oldřichova 299/23
128 00 Praha 2
IČ: 01894871

POŘIZOVATEL MAGISTRÁT MĚSTA LIBEREC
Odbor územního plánování
nám. Dr. E. Beneše 1/1
460 59 Liberec 1

ZÁZNAM O ÚČINNOSTI
SPRÁVNÍ ORGÁN, KTERÝ ZMĚNU ÚP VYDAL
Zastupitelstvo statutárního města Liberec
DATUM NABYTÍ ÚČINNOSTI
.....



OPRÁVNĚNÁ ÚŘEDNÍ OSOBA POŘIZOVATELE
Ing. Klára Rubášová

OPRÁVNĚNÁ OSOBA POŘIZOVATELE
(razítko, podpis)

ZODPOVĚDNÝ PROJEKTANT
Ing. arch. Šimon Vojtík, Ph.D.
ČKA 3827

URČENÝ ZASTUPITEL
Adam Lenert, MBA
náměstek primátora pro územní plánování a majetkoprávní záležitosti

Ing. Klára Rubášová

ZMĚNA Z6 ÚZEMNÍHO PLÁNU LIBEREC
VÝKRES PŘEDPOKLÁDANÝCH ZÁBORŮ PŮDNÍHO FONDU
NÁVRH PRO OPAKOVANÉ VEŘEJNÉ PROJEDNÁNÍ dle § 55b SZ

PARÉ	FORMÁT	A3	SOURADNICE	S-JTSK	MĚŘÍTKO	1 : 5 000	DATUM	duben 2024	Č. VÝKRESU	8
------	--------	----	------------	--------	---------	-----------	-------	------------	------------	----------