












ZMĚNA Č. 6 ÚZEMNÍHO PLÁNU LIBEREC HLAVNÍ VÝKRES

LEGENDA

jevy navrhované, měněné a rušené změnou územního plánu

- | | | | | | |
|---|---------|----------------------------------|---|-----|-------------------------------------|
|  | Z.5.132 | hranice zastavitelných ploch |  | BU | BU - bydlení všeobecné |
|  | P.5.135 | hranice ploch přestavby |  | PU | PU - veřejná prostranství všeobecná |
|  | | hranice katastrálního území |  | SU | SU - smíšené obytné všeobecné |
|  | | budovy dle katastru nemovitostí | územní systém ekologické stability | | |
|  | | parcely dle katastru nemovitostí |  | LBK | biokoridor lokální navrhovaný |
|  | | hranice řešeného území |  | LBK | lokální biokoridor rušený |

Celé území řešené změnou č. 6 územního plánu Liberec je situováno v zastavěném území města.

Z.5.134 BU.8.35.40.s

- 0. pozice (Z, P, K) označuje navržené změny – Zastavitelná, Přestavba, změna v Krajině
- 1. pozice (1-11) označuje urbanistický sektor města Liberec,
- 2. pozice (1-999) označuje pořadové číslo plochy změny v rámci urbanistického sektoru,
- 3. pozice (AA-ZZ) označuje funkci plochy s rozdílným způsobem využití,
- 4. pozice (1-8) označuje výškovou hladinu zástavby (podlažnost),
- 5. pozice (0-100) označuje intenzitu využití ploch (koeficient zastavění nadz. stavbami Kn),
- 6. pozice (0-100) označuje intenzitu využití ploch (koeficient zeleně Kz),
- 7. pozice (a-z) označuje cílový charakter zástavby,

ZPRACOVATEL ARCHUM architekti s.r.o.

Oldřichova 299/23
128 00 Praha 2
IČ: 01894871

POŘIZOVATEL MAGISTRÁT MĚSTA LIBEREC

Odbor územního plánování
nám. Dr. E. Beneše 1/1
460 59 Liberec 1

ZÁZNAM O ÚČINNOSTI SPRÁVNÍ ORGÁN, KTERÝ ZMĚNU ÚP VYDAL

Zastupitelstvo statutárního města Liberec

DATUM NABYTÍ ÚČINNOSTI

OPRÁVNĚNÁ OSOBA POŘIZOVATELE (razítko, podpis)

OPRÁVNĚNÁ ÚŘEDNÍ OSOBA POŘIZOVATELE
Ing. Klára Rubášová

ZODPOVĚDNÝ PROJEKTANT

Ing. arch. Šimon Vojtík, Ph.D.
ČKA 3827

URČENÝ ZASTUPITEL

Adam Lenert, MBA
náměstek primátora pro územní plánování a majetkoprávní záležitosti

Ing. Klára Rubášová

ZMĚNA Č. 6 ÚZEMNÍHO PLÁNU LIBEREC HLAVNÍ VÝKRES

NÁVRH PRO VEŘEJNÉ PROJEDNÁNÍ dle § 55b SZ

PARÉ	FORMÁT	A3	SOURADNICE	S-JTSK	MĚŘÍTKO	1 : 5 000	DATUM	listopad 2023	Č. VÝKRESU	2
------	--------	----	------------	--------	---------	-----------	-------	---------------	------------	---

