







## LEGENDA

-  HRANICE ŘEŠENÉHO ÚZEMÍ = HRANICE OBCE
-  HRANICE KATASTRÁLNÍCH ÚZEMÍ
-  **NOVÁ VES** KATASTRÁLNÍ ÚZEMÍ - POPIS

-  5M2 - POZDNĚ STŘEDOVĚKÁ SÍDELNÍ KRAJINA HERCYNICA, KRAJINA LESOZEMĚDĚLSKÁ, KRAJINA VRCHOVIN HERCYNICA
-  5M13 - POZDNĚ STŘEDOVĚKÁ SÍDELNÍ KRAJINA HERCYNICA, KRAJINA LESOZEMĚDĚLSKÁ, KRAJINA VÝRAZNÝCH SVAHŮ A SKALNATÝCH HORSKÝCH HŘBETŮ
-  UNIKÁTNÍ KRAJINNÉ TYPY - KRAJINA VÝRAZNÝCH SVAHŮ A SKALNATÝCH HORSKÝCH HŘBETŮ

# ÚZEMNÍ PLÁN - NOVÁ VES

NÁZEV DÍLA - STUPEŇ - FÁZE

## NÁVRH - ODŮVODNĚNÍ

SCHEMA

# SCHÉMA TYPOLOGIE KRAJINY

