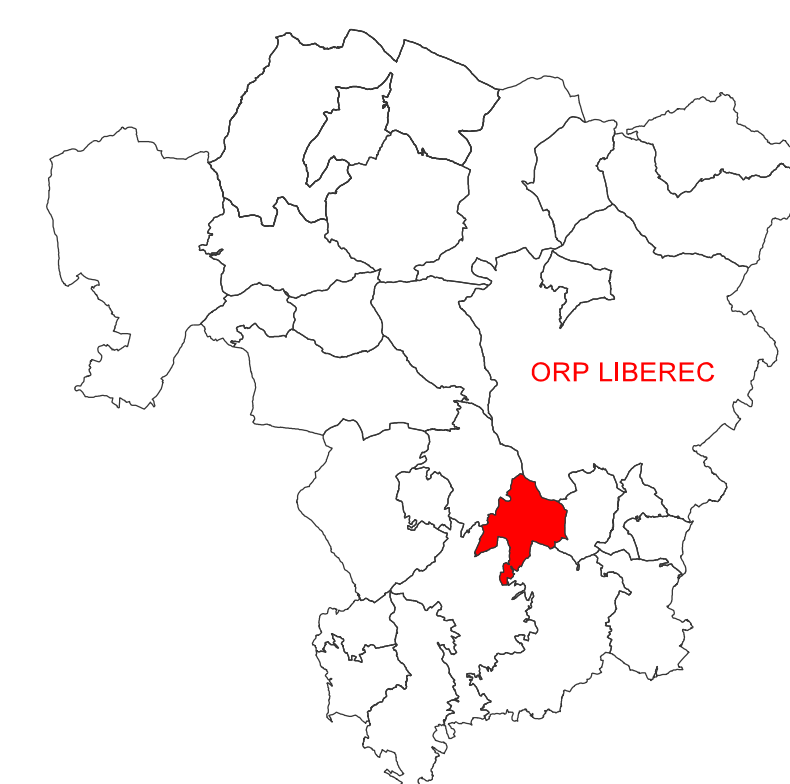
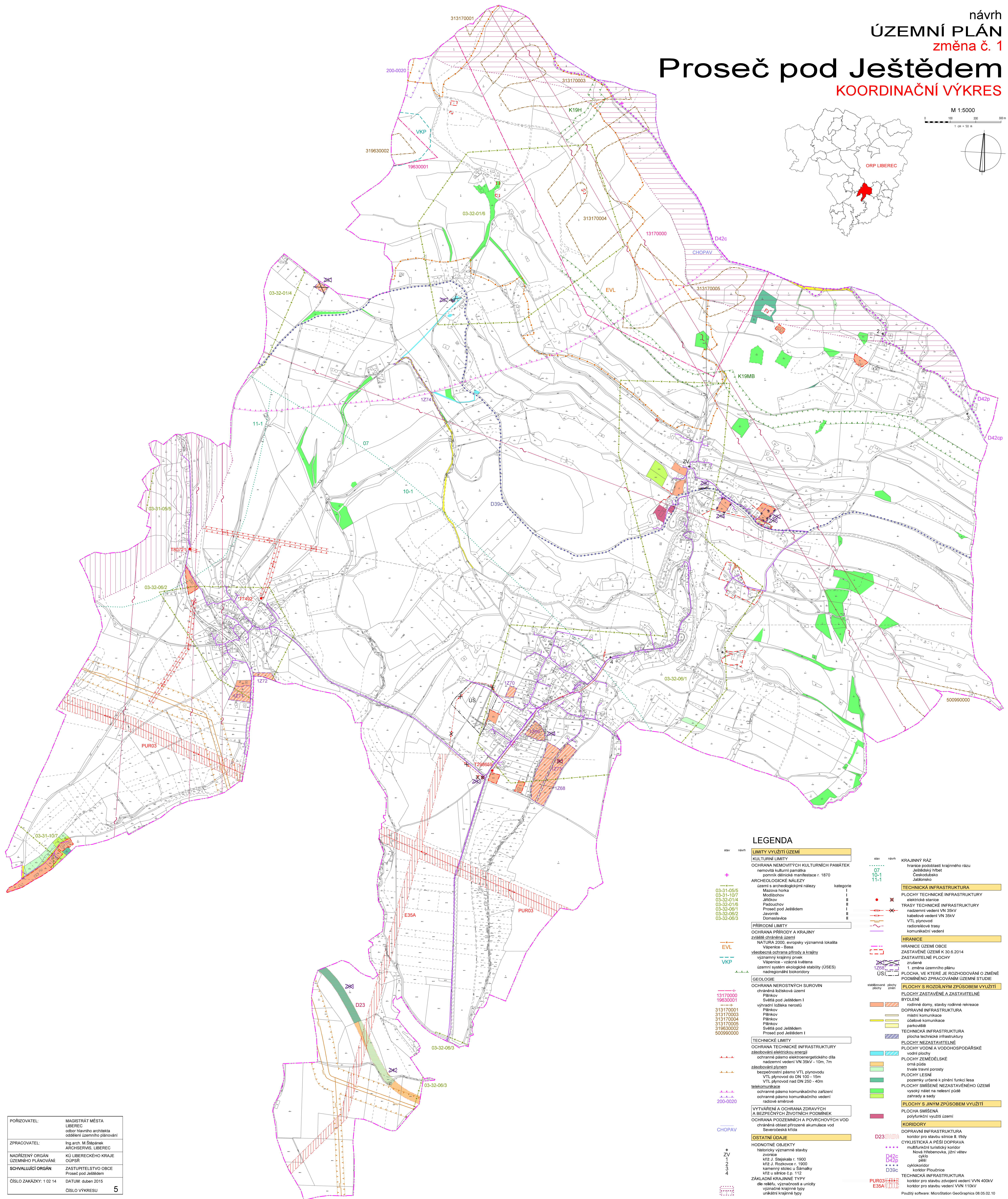
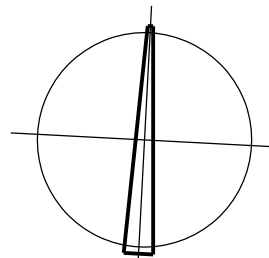


Proseč pod Ještědem

KOORDINAČNÍ VÝKRES



M 1:5000
 0 100 200 300 m
 1 cm = 50 m



LEGENDA

stav návrh	LIMITY VYUŽITÍ ÚZEMÍ	stav návrh	KRAJINNÝ RÁZ
	KULTURNÍ LIMITY		hranice podobašší krajinného rázu
	OCHRANA NEMOVITÝCH KULTURNÍCH PAMÁTEK		07 Ještědský hřbitov
	nemovitá kulturní památka		10-1 Českodulská
	pomník dělnické manifestace r. 1870		11-1 Jablonsko
	ARCHEOLOGICKÉ NÁLEZY		TECHNICKÁ INFRASTRUKTURA
	území s archeologickými nálezy		PLOCHY TECHNICKÉ INFRASTRUKTURY
	Mázova hora		elektrická stanice
	Modřibovoh		TRASY TECHNICKÉ INFRASTRUKTURY
	Jirůvov		nadzemní vedení VN 35kV
	Předbohov		kabeľové vedení VN 35kV
	Proseč pod Ještědem		VTL plynovod
	Jávem		radioreťové trasy
	Domaslovce		komunikační vedení
	PŘÍRODNÍ LIMITY		HRANICE
	OCHRANA PŘÍRODY A KRAJINY		HRANICE ÚZEMÍ OBCE
	zvláště chráněná území		ZASTAVITELNÉ ÚZEMÍ K 30.6.2014
	NATURA 2000 evropsky významná lokalita		ZASTAVITELNÉ PLOCHY
	Vápenice - Basa		zrušené
	všeobecná ochrana přírody a krajiny		1. změna územního plánu
	významný krajinný prvek		PLOCHA, VE KTERÉ JE ROZHODOVÁNÍ O ZMĚNĚ
	Vápenice - vázčná květena		PODMÍNOČNÝ ZPRACOVÁVÁNÍ ÚZEMNÍ STUDIE
	územní systém ekologické stability (ÚSES)		US1
	nadregionální biokoridory		PLOCHY S ROZDÍLNÝM ZPŮSOBEM VYUŽITÍ
	GEOLOGIE		PLOCHY ZASTAVĚNÉ A ZASTAVITELNÉ
	OCHRANA NEROSTNÝCH SUROVIN		BYDLENÍ
	chráněná ložisková území		rodinné domy, stavby rodinné rekreace
	Přílnov		DOPRAVNÍ INFRASTRUKTURA
	Světla pod Ještědem I		místní komunikace
	13170000		ústeľové komunikace
	19630001		parkoviště
	313170001		TECHNICKÁ INFRASTRUKTURA
	313170003		plocha technické infrastruktury
	313170004		PLOCHY VODNÍ A VODOHOSPODÁRSKÉ
	313170005		vodní plochy
	319630002		PLOCHY ZEMĚDĚLSKÉ
	500990000		orná půda
	TECHNICKÉ LIMITY		trvalé travní porosty
	OCHRANA TECHNICKÉ INFRASTRUKTURY		PLOCHY LESNÍ
	zábobování elektrickou energií		pozemky určené k plnění funkcí lesa
	ochranné pásmo elektroenergetického díla		PLOCHY SMÍŠENÉ NEZASTAVĚNÉHO ÚZEMÍ
	nadzemní vedení VN 35kV - 10m, 7m		vysoký nálet na nelesní půdě
	zábobování plynem		zahrady a sady
	bezpečnostní pásmo VTL plynovodu		PLOCHY S JINÝM ZPŮSOBEM VYUŽITÍ
	VTL plynovod do DN 100 - 15m		PLOCHA SMÍŠENÁ
	VTL plynovod nad DN 250 - 40m		polyfunkční využití území
	telekomunikace		KORIDORY
	ochranné pásmo komunikačního vedení		D23
	ochranné pásmo komunikačního vedení		D42c
	radiové sítě		D42b
	VYTVÁŘENÍ A OCHRANA ZDRAVÝCH		D39c
	A BEZPEČNOSTI ŽIVOTNÍCH PODMÍNEK		TECHNICKÁ INFRASTRUKTURA
	OCHRANA PODZEMNÍCH A POVRCHOVÝCH VOD		koridor pro stavbu vedení VVN 400kV
	chráněná oblast přirozené akumulace vod		koridor pro stavbu vedení VVN 110kV
	Saevrošská křída		OSTATNÍ OBJEKTY
	OSTATNÍ ÚDAJE		HISTORICKÝ VÝZNAMNÉ STAVBY
	CHOPAV		zvonice
	+		kříž J. Štejskala c. 1900
	ZV		kříž J. Rozkovec r. 1900
	1		kamenný stolec u Šmálky
	2		kříž u silnice č.p. 112
	3		ZÁKLADNÍ KRAJINNÉ TYPY
	4		dle reliéfu, významnosti a unity
			význačné krajinné typy
			unikátní krajinné typy

POŘIZOVATEL:	MAGISTRÁT MĚSTA LIBEREC
ZPRACOVATEL:	Ing arch. M. Štěpánek ARCHSERVIS, LIBEREC
NADŘÍZENÝ ORGÁN ÚZEMNÍHO PLÁNOVÁNÍ:	KÚ LIBERECÉHO KRAJE OÚPSR
SCHVALUJÍCÍ ORGÁN:	ZASTUPITELSTVO OBCE Proseč pod Ještědem
ČÍSLO ZAKÁZKY: 1 02 14	DATUM: duben 2015
ČÍSLO VÝKRESU:	5

Použitý software: MicroStation GeoGraphics 08.05.02.10