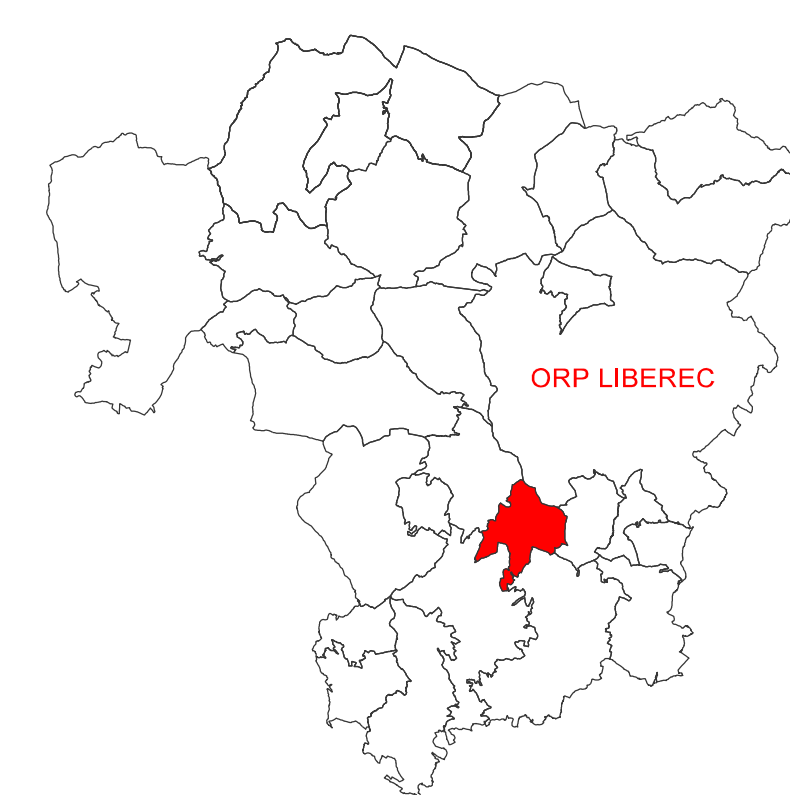
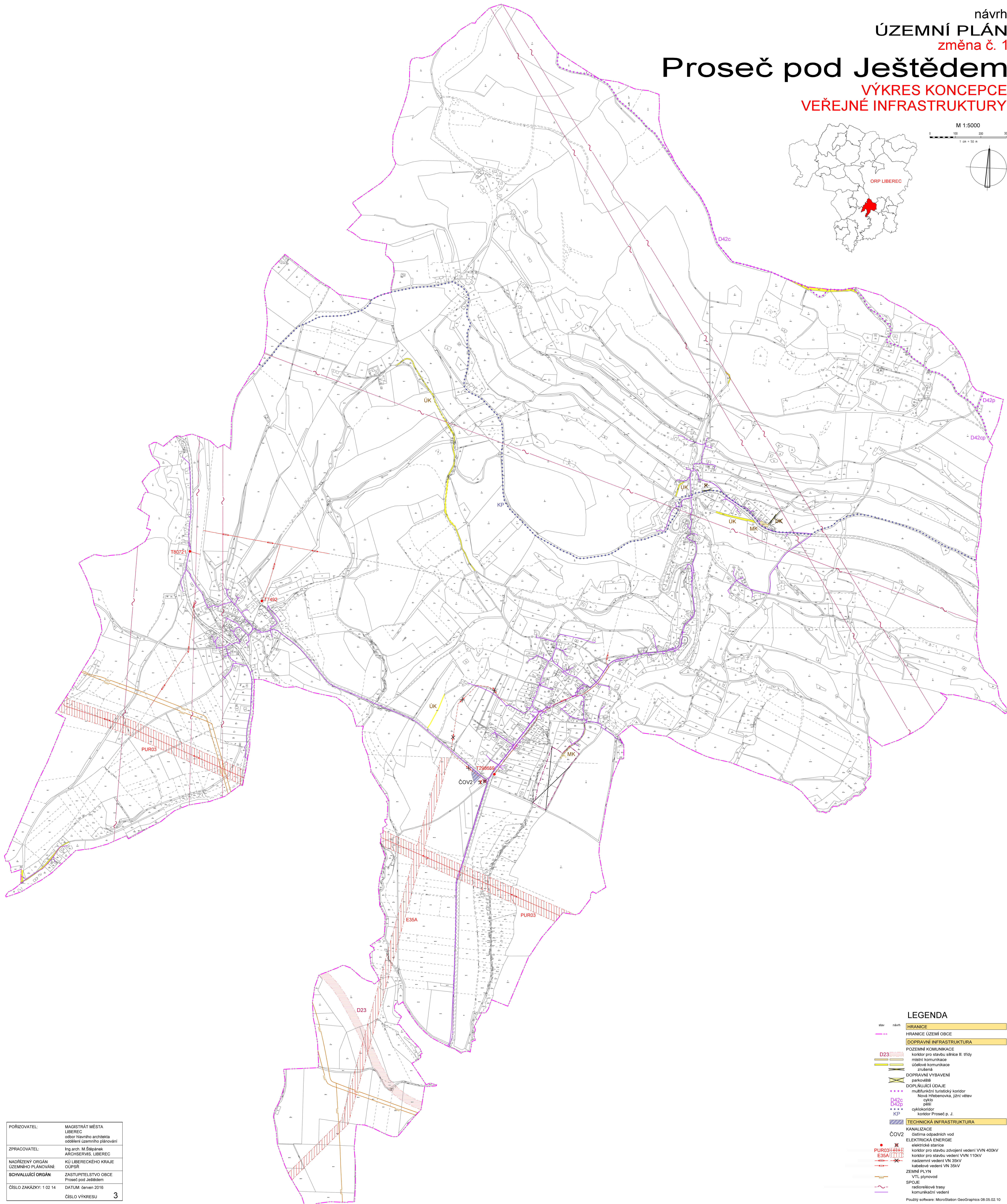
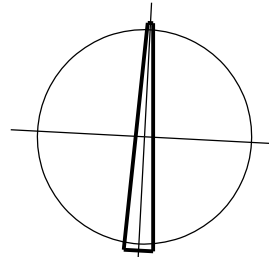


Proseč pod Ještědem

VÝKRES KONCEPCE VEŘEJNÉ INFRASTRUKTURY



M 1:5000
 0 100 200 300 m
 1 cm = 50 m



LEGENDA

- | | |
|------------|---|
| stře návrh | HRANICE |
| --- | HRANICE ÚZEMÍ OBCE |
| --- | DOPRAVNÍ INFRASTRUKTURA |
| D23 | koridor pro stavbu silnice II. třídy |
| --- | místní komunikace |
| --- | ústežkové komunikace |
| --- | zvláštní |
| --- | DOPRAVNÍ VYBAVENÍ |
| --- | parkoviště |
| --- | DOPLNJÍCÍ ÚDAJE |
| --- | multifunkční turistický koridor |
| --- | Nová Hřebenovka, jižní větev |
| --- | cyklo |
| --- | pěší |
| --- | cyklokoridor |
| --- | koridor Proseč p. J. |
| --- | TECHNICKÁ INFRASTRUKTURA |
| --- | KANALIZACE |
| --- | čistírna odpadních vod |
| --- | ELEKTRICKÁ ENERGIE |
| --- | elektrická stanice |
| --- | koridor pro stavbu zvýšení vedení VVN 400kV |
| --- | koridor pro stavbu vedení VVN 110kV |
| --- | radzemní vedení VN 35kV |
| --- | kablové vedení VN 35kV |
| --- | ZEMNÍ PLYN |
| --- | VTL plynovod |
| --- | SPOJE |
| --- | radiofrekvence trasy |
| --- | komunikační vedení |

Použitý software: MicroStation GeoGraphics 08.05.02.10

POŘIZOVATEL:	MAGISTRÁT MĚSTA LIBEREC odbor územního architekta oddělení územního plánování
ZPRACOVATEL:	Ing. arch. M. Štěpánek ARCHSERVIS, LIBEREC
NADŘÍZENÝ ORGÁN ÚZEMNÍHO PLÁNOVÁNÍ:	KÚ LIBERECÉHO KRAJE OÚPSR
SCHVALUJÍCÍ ORGÁN:	ZASTUPITELSTVO OBCE Proseč pod Ještědem
ČÍSLO ZAKÁZKY: 1 02 14	DATUM: červen 2016
ČÍSLO VÝKRESU:	3