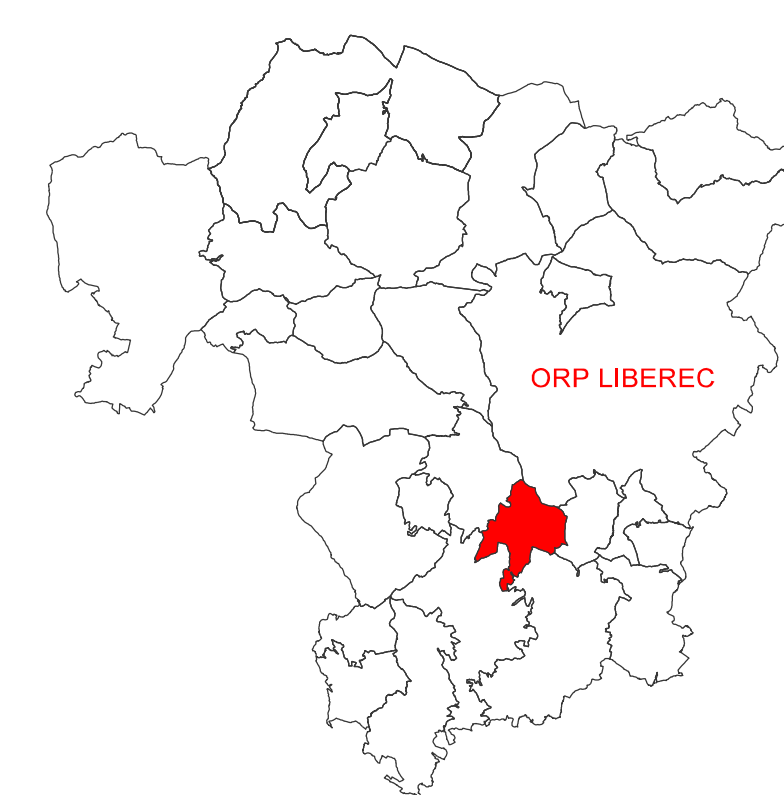
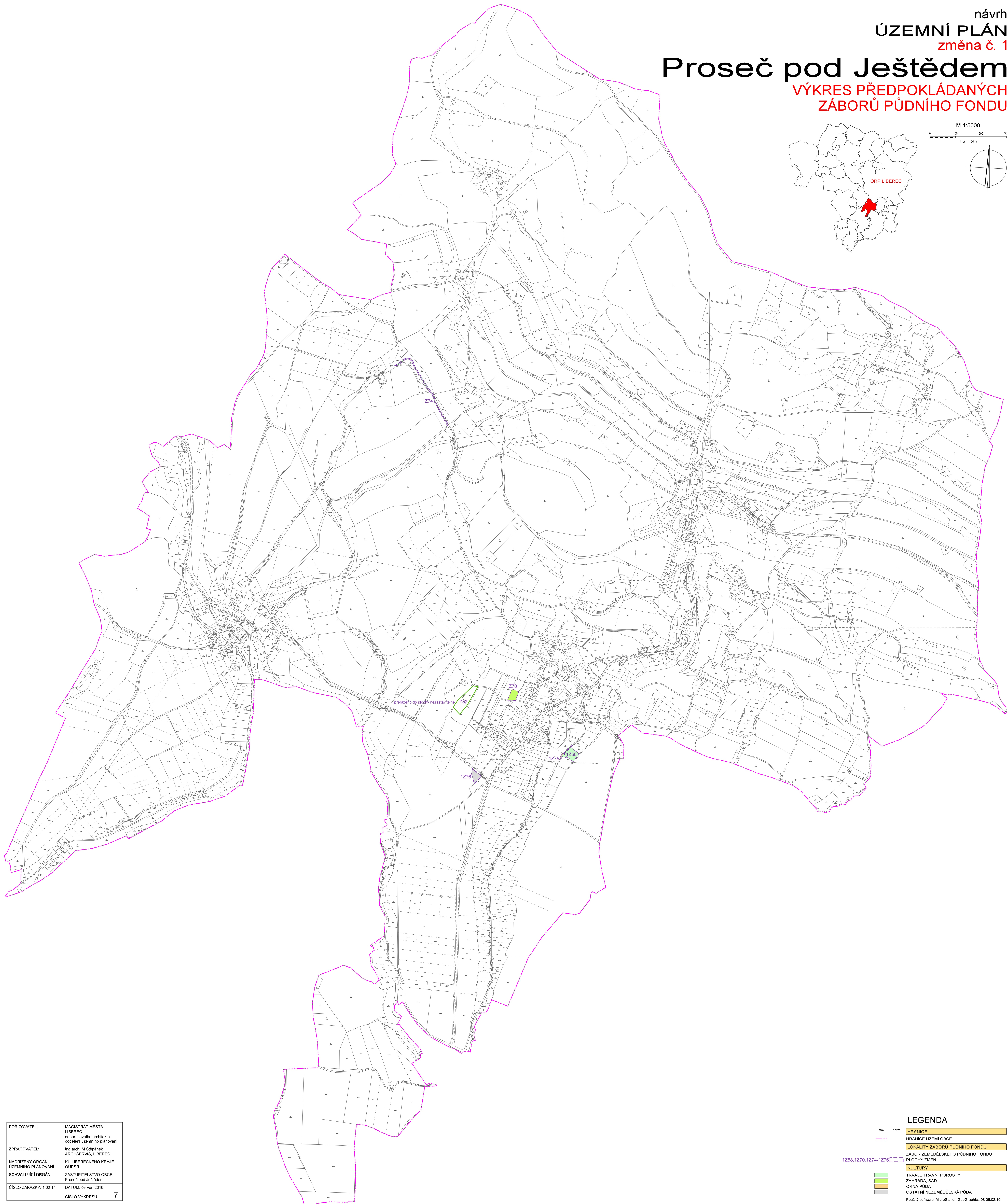
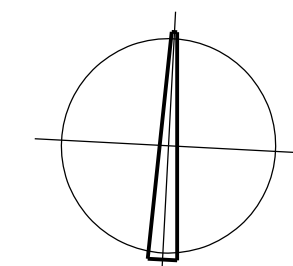


Proseč pod Ještědem

VÝKRES PŘEDPOKLÁDANÝCH
ZÁBORŮ PŮDNÍHO FONDU



M 1:5000
0 100 200 300 m
1 cm = 50 m



POŘIZOVATEL:	MAGISTRÁT MĚSTA LIBEREC odbor územního architekta oddělení územního plánování
ZPRACOVATEL:	Ing arch. M. Štěpánek ARCHSERVIS, LIBEREC
NADŘÍZENÝ ORGÁN ÚZEMNÍHO PLÁNOVÁNÍ:	KÚ LIBERECÉHO KRAJE OÚPSR
SCHVALUJÍCÍ ORGÁN:	ZASTUPITELSTVO OBCE Proseč pod Ještědem
ČÍSLO ZAKÁZKY: 1 02 14	DATUM: červen 2016
ČÍSLO VÝKRESU	7

LEGENDA

obce návrh	HRANICE
-----	HRANICE ÚZEMÍ OBCE
-----	LOKALITY ZÁBORŮ PŮDNÍHO FONDU
-----	ZÁBOR ZEMĚDĚLSKÉHO PŮDNÍHO FONDU
1268, 1270, 1274-1276	PLOCHY ZMĚN
-----	KULTURY
-----	TRVALE TRAVNÍ POROSTY
-----	ZAHŘADA, SÁD
-----	ORNÁ PŮDA
-----	OSTATNÍ NEZEMĚDĚLSKÁ PŮDA

Použitý software: MicroStation GeoGraphics 08.05.02.10