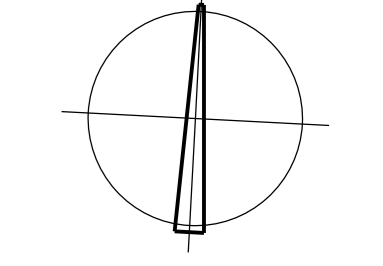
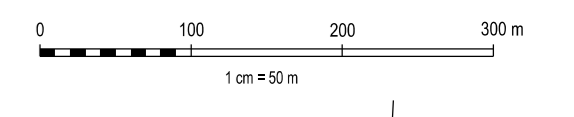


ÚZEMNÍ PLÁN BÍLÁ

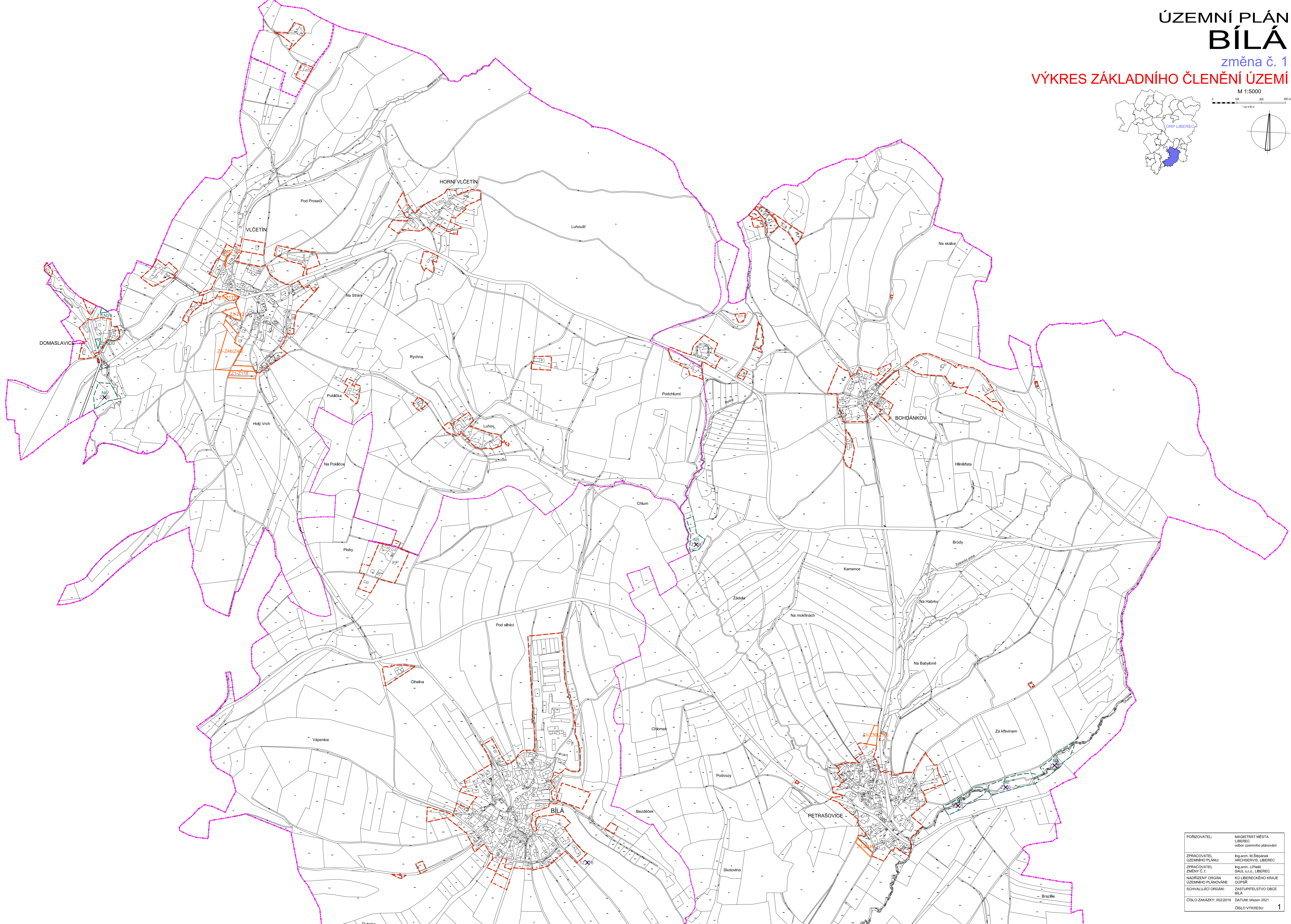
změna č. 1

VÝKRES ZÁKLADNÍHO ČLENĚNÍ ÚZEMÍ

M 1:5000



- LEGENDA**
- HRANICE ŘEŠENÉHO ÚZEMÍ (ÚZEMÍ OBCE)
 - HRANICE KATASTRÁLNÍCH ÚZEMÍ
 - Bílá u Č.č., Hradstany u Č.č., Červená Lhota, Petrašovice, Vokříň u Bílé
 - HRANICE ÚZEMÍ K PŘIČLENĚNÍ DO OBCE PROSEČ p.č.
 - ZASTAVĚNÉ ÚZEMÍ K 28.6.2019
 - ZASTAVITELNÉ PLOCHY ZMĚNY Č.1b
 - ZMĚNA OZNAČENÍ ZASTAVITELNÝCH PLOCH ZMĚNY Č.1b
 - ZASTAVITELNÉ PLOCHY ZMĚNY Č.1
 - OZNAČENÍ ZASTAVITELNÝCH PLOCH ZMĚNY Č.1
 - PLOCHY PŘESTAVBY ZMĚNY Č.1
 - OZNAČENÍ PLOCH PŘESTAVBY ZMĚNY Č.1
 - PLOCHY ZMĚN V KRAJINĚ
 - ZMĚNA OZNAČENÍ PLOCH ZMĚN V KRAJINĚ
 - PLOCHY ZMĚN V KRAJINĚ
 - ZMĚNA OZNAČENÍ PLOCH ZMĚN V KRAJINĚ
 - PLOCHY ZMĚN V KRAJINĚ ZMĚNY Č.1b
 - ZMĚNA OZNAČENÍ PLOCH ZMĚN V KRAJINĚ ZMĚNY Č.1b
 - PLOCHY SYSTÉMU SÍDELNÍ A KRAJINNÉ ZELENĚ ZMĚNY Č.1b
 - ZMĚNA OZNAČENÍ PLOCH SYSTÉMU SÍDELNÍ A KRAJINNÉ ZELENĚ ZMĚNY Č.1b
 - PLOCHY ZMĚN V KRAJINĚ ZMĚNY Č.1
 - ZMĚNA OZNAČENÍ PLOCH ZMĚN V KRAJINĚ ZMĚNY Č.1



A 1
B

PORÁDZOVATEL:	MAGISTRÁT MĚSTA LIBEREC odbor územního plánování
ZPRACOVATEL ÚZEMNÍHO PLÁNU:	Ing.arch. M.Šotolová ARCHSERVIS, LIBEREC
ZPRACOVATEL ZMĚNY Č.1:	Ing.arch. J.Plaňák SIAJL s.r.o., LIBEREC
NADŘZENÝ ORGÁN ÚZEMNÍHO PLÁNOVÁNÍ:	KU LIBERECKÉHO KRAJE OÚPSŘ
SCHVALUJÍCÍ ORGÁN:	ZASTUPITELSTVO OBCE BÍLÁ
ČÍSLO ZAKÁZKY:	002/2019
DATUM:	březen 2021
ČÍSLO VÝKRESU:	1