









LEGENDA - část II.

stav návrh














LIMITY VYUŽITÍ ÚZEMÍ

	elektronické komunikační zařízení
	ochranné pásmo radioreléové trasy
	ochranné pásmo komunikačního vedení
	VYTVÁŘENÍ A OCHRANA ZDRAVÝCH A BEZPEČNÝCH ŽIVOTNÍCH PODMÍNEK
	OCHRANA HŘBITOVA
	ochranné pásmo hřbitova - 100m
	OCHRANA PODZEMNÍCH A POVRCHOVÝCH VOD
	ochranná pásma vodních zdrojů
	chráněná oblast přirozené akumulace vod CHOPAV Severočeská křída
	ochranné pásmo vodního zdroje 3.stupně Káraný povodí vodárenského toku Jizery
	ochranná pásma místních vodních zdrojů vodního zdroje 2.stupně
	oblastní vodovod Libíč - vrt LT-4 Bohdánkov - jímací zářez
	vodního zdroje 1.stupně
	Trávníček - vrt LT-4 Hradčany - studna Bohdánkov - jímací zářez
	OCHRANA PŘED ZÁPLAVAMI
	záplavové území Mohelky Q100
	OCHRANA ZEMĚDĚLSKÉHO PŮDNÍHO FONDU
	odvodněné pozemky
	hlavní odvodňovací zařízení
	OCHRANNÁ PÁSMA CHOVU HOSPODÁŘSKÝCH ZVÍŘAT
	ochranné pásmo chovu prasat v Kohoutovicích








DOPRAVNÍ INFRASTRUKTURA

	ZAŘÍZENÍ HROMADNÉ DOPRAVY
	autobusové zastávky
	CYKLISTICKÁ A PĚŠÍ DOPRAVA
	cyklokoridor nadregionální
	cyklotrasy
	T 3049
	T 14
	pěší chodníky
	turistické stezky

TECHNICKÁ INFRASTRUKTURA

	PLOCHY TECHNICKÉ INFRASTRUKTURY
	vodní zdroj
	vodojem
	čerpací stanice
	čistírna odpadních vod
	trafostanice zděná
	trafostanice stožárová
	regulační stanice plynu
	
	TRASY TECHNICKÉ INFRASTRUKTURY
	nadzemní vedení VVN 400kV
	nadzemní vedení VVN 220kV
	nadzemní vedení VVN 110kV
	nadzemní vedení VN 35kV
	VTL plynovod

HRANICE

	HRANICE ŘEŠENÉHO ÚZEMÍ (ÚZEMÍ OBCE)
	HRANICE KATASTRÁLNÍCH ÚZEMÍ Bílá u Č.D., Hradčany u Č.D., Chvalčovice, Petrašovice, Vlčetín u Bílé
	HRANICE ÚZEMÍ K PŘIČLENĚNÍ DO OBCE PROSEČ p.J.
	ZASTAVĚNÉ ÚZEMÍ K 31.12.2011
	ZASTAVITELNÉ PLOCHY
	PLOCHY PŘESTAVBY
	HRANICE SOUVISLE ZASTAVĚNÉHO ÚZEMÍ