

LEGENDA:

	hranice administrativního území
	hranice katastrálního území
	hranice zastavěného území aktualizovaná k datu 28.2. 2017
	hranice zastavěného území ke zrušení
	územní rezerva ke zrušení
	zastavitelná plocha
	zastavitelná plocha ke zrušení
	koridor pro chodník
	plochy, kde změny prověří územní studie - ke zrušení

Záznam o účinnosti změny č. 1 územního plánu Český Dub

Změnu územního plánu VYDAL:

Zastupitelstvo města Český Dub dle usnesení
č. 2/2020 ze dne 2. 3. 2020

DATUM NABYTÍ ÚČINNOSTI: 04. 05. 2020

POŘIZOVATEL: Magistrát města Liberec

Radim Stanka

oprávněná úřední osoba pořizovatele, odbor územního
plánování

Ing. Michaela Teplá

oprávněná úřední osoba pořizovatele, odbor územního
plánování

Ing. Mgr. Lucie Soukalová

pořizovatel, odbor územního plánování

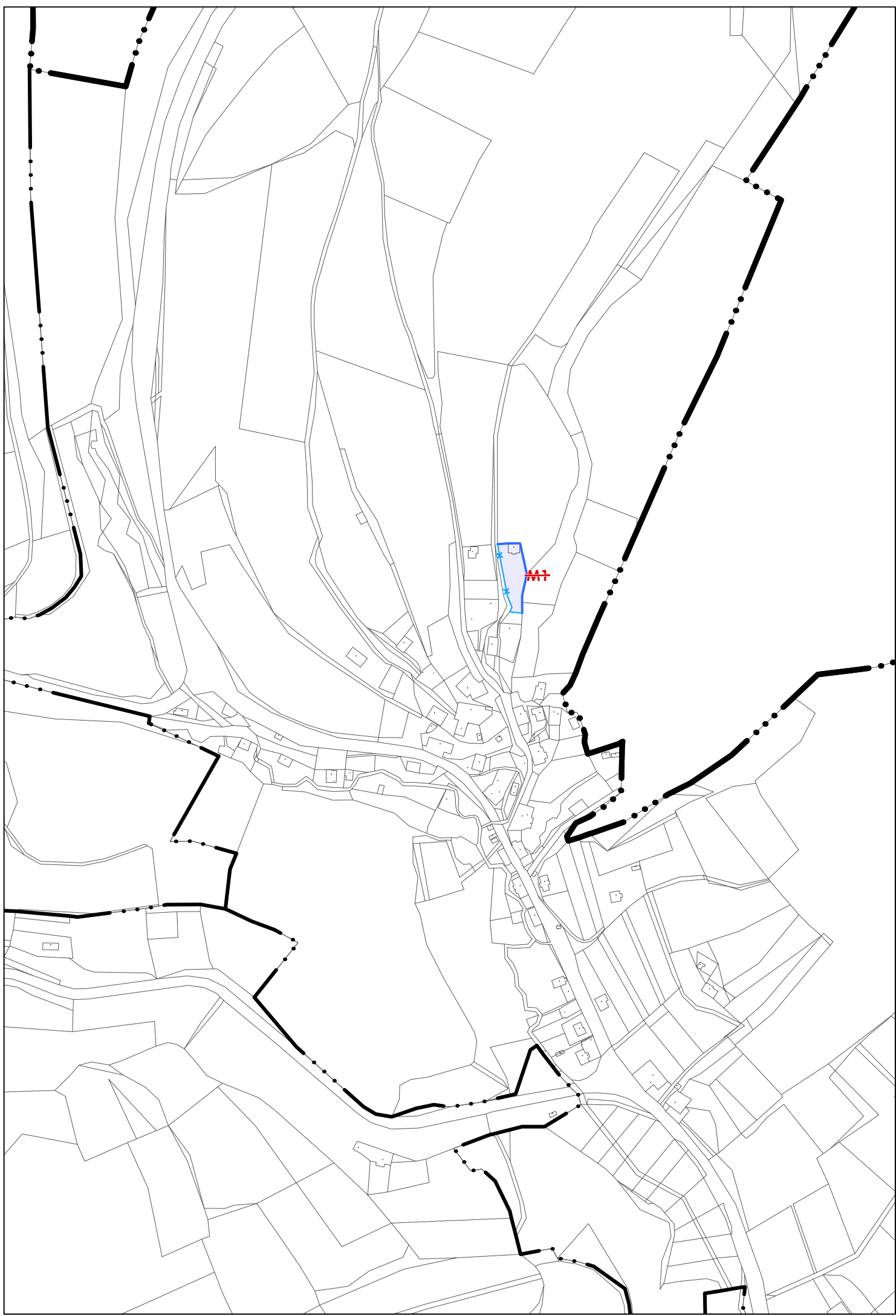
Změna č. 1 Územního plánu Český Dub

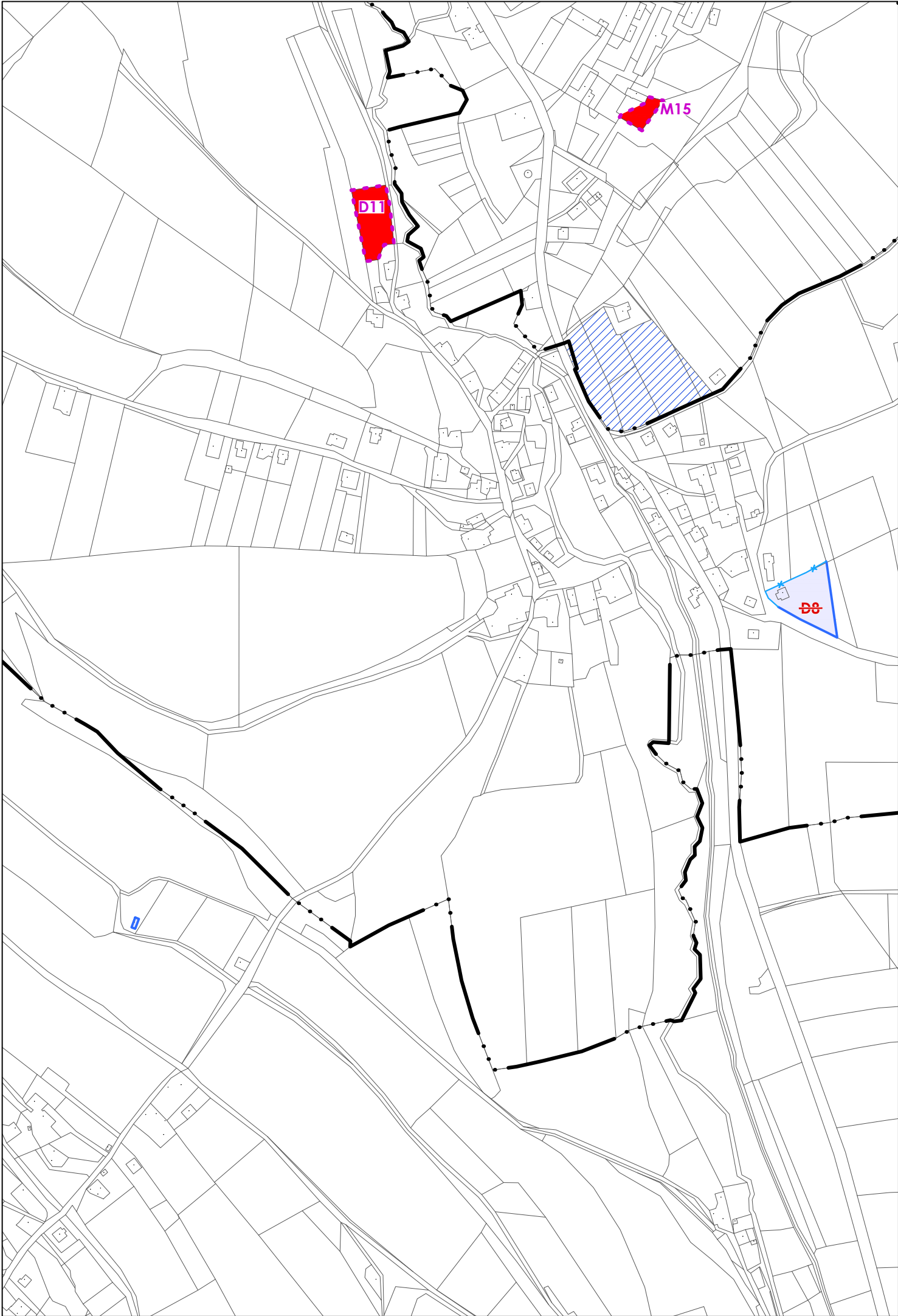
POŘIZOVATEL	Magistrát města Liberec	DATUM
PROJEKTANT	Ing. Eduard Žaluda	III/2020
ZHOTOVITEL	ŽALUDA, projektová kancelář	MĚŘÍTKO
AUTORSKÝ KOLEKTIV	Ing. Eduard Žaluda, Ing. arch. Alena Švandelíková, Petr Schejbal, Ing. Mgr. Miroslav Vrtiška, Ing. arch. Rostislav Aubrecht	1: 5 000

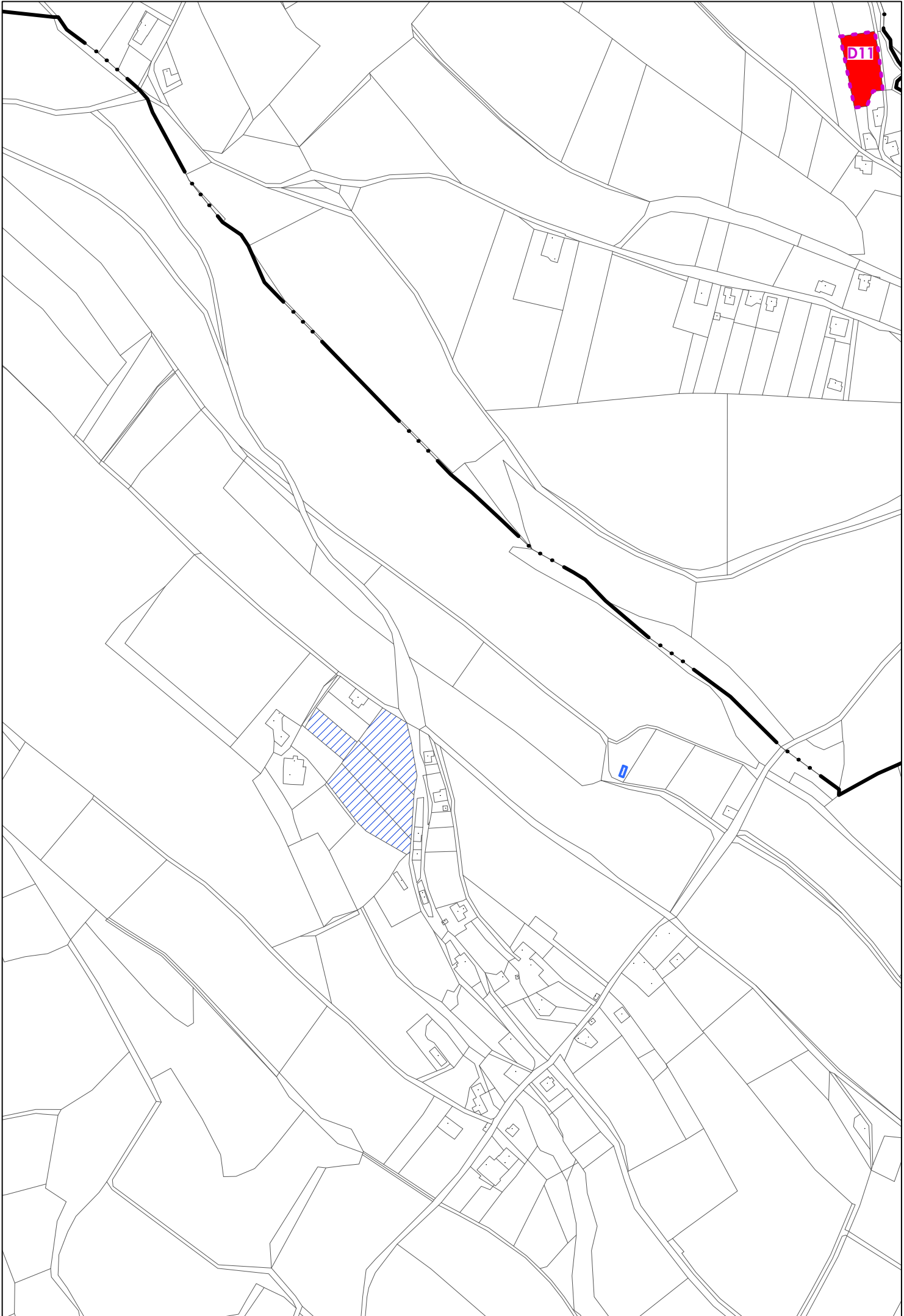
VÝKRES ZÁKLADNÍHO ČLENĚNÍ ÚZEMÍ

VÝKRES Č.

1







D11



D

