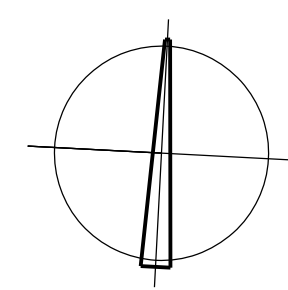
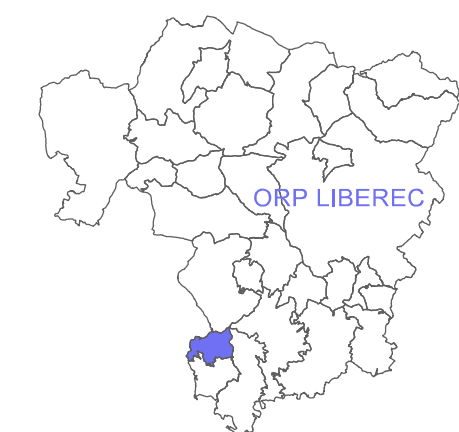
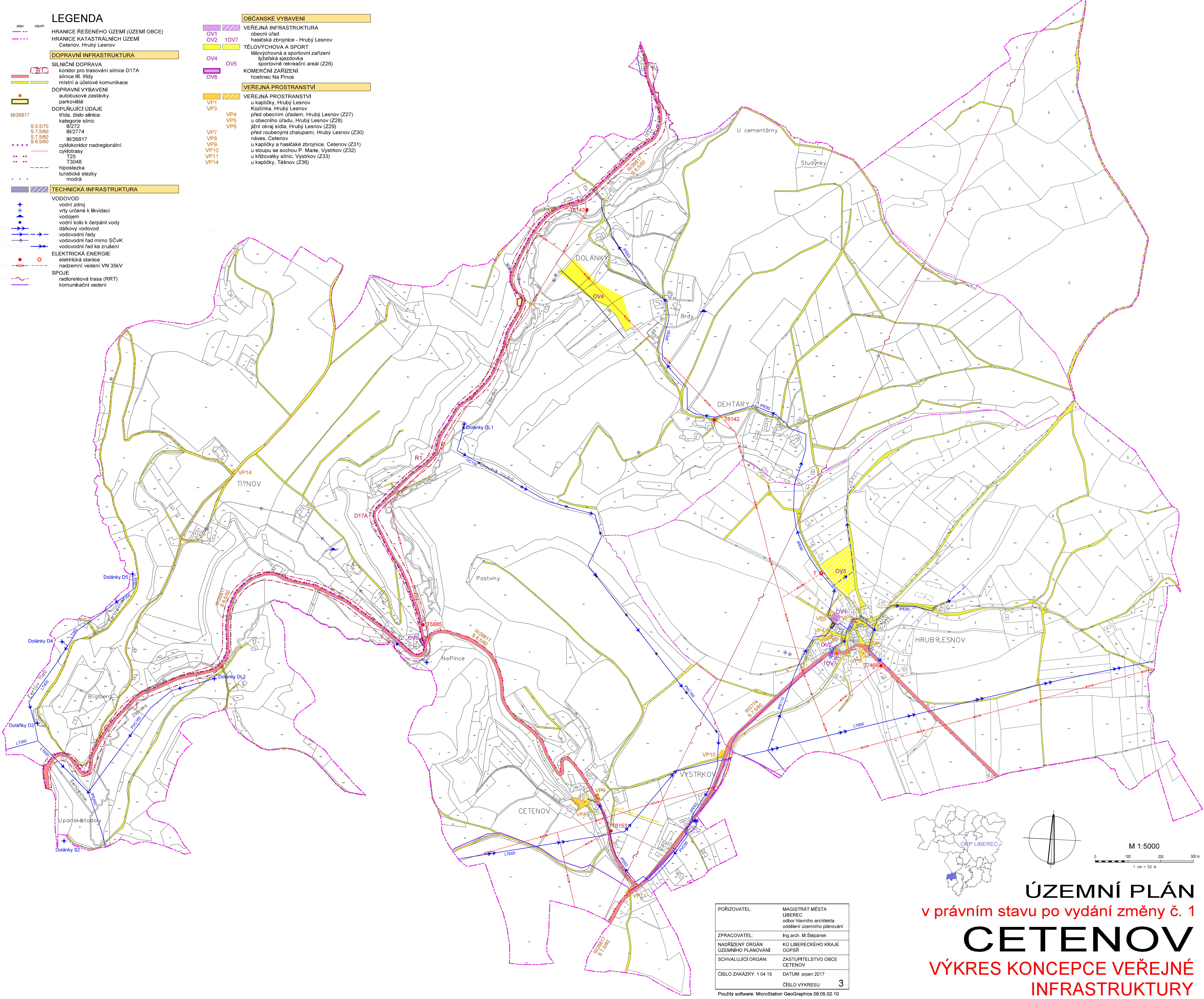


LEGENDA

- stav návrh
- HRANICE ŘEŠENÉHO ÚZEMÍ (ÚZEMÍ OBCE)
 HRANICE KATASTRÁLNÍCH ÚZEMÍ
 Cetenov, Hrubý Lesnov
- DOPRAVNÍ INFRASTRUKTURA**
- SILNIČNÍ DOPRAVA
 koridor pro trasování silnice D17A
 silnice III. třídy
 místní a účelové komunikace
- DOPRAVNÍ VYBAVENÍ
 autobusové zastávky
 parkoviště
- DOPLNĚJÍCÍ ÚDAJE
 třída, číslo silnice
 kategorie silnic
 III/272
 III/2774
 III/26817
 III/26817
 cyklokoridor nadregionální
 cyklotrasy
 T25
 T3048
 hipostezka
 turistické stezky
 modrá
- TECHNICKÁ INFRASTRUKTURA**
- VODOVOD
 vodní zdroj
 vrtý určené k likvidaci
 vodojem
 vodní kolo k čerpání vody
 dálkový vodovod
 vodovodní řady
 vodovodní řad mimo SČvK
 vodovodní řad ke zrušení
- ELEKTRICKÁ ENERGIE
 elektrická stanice
 nadzemní vedení VN 35kV
- SPOJE
 radioreléová trasa (RRT)
 komunikační vedení

- OBČANSKÉ VYBAVENÍ**
- VEREJNÁ INFRASTRUKTURA
 obecní úřad
 hasičská zbrojnice - Hrubý Lesnov
- TĚLOVÝCHOVA A SPORT
 tělovýchovná a sportovní zařízení
 lyžařská sjezdovka
 sportovní rekreační areál (Z26)
- KOMERČNÍ ZAŘÍZENÍ
 hostinec Na Pince
- VEREJNÁ PROSTRANSTVÍ**
- VEREJNÁ PROSTRANSTVÍ
 u kapličky, Hrubý Lesnov
 Kozlínka, Hrubý Lesnov
 před obecním úřadem, Hrubý Lesnov (Z27)
 u obecního úřadu, Hrubý Lesnov (Z28)
 jižní okraj sídla, Hrubý Lesnov (Z29)
 před roubenými chalupami, Hrubý Lesnov (Z30)
 náves, Cetenov
 u kapličky a hasičské zbrojnice, Cetenov (Z31)
 u sloupu se sochou P. Marie, Vystrkov (Z32)
 u křižovatky silnic, Vystrkov (Z33)
 u kapličky, Tešnov (Z36)



M 1:5000
 0 100 200 300 m
 1 cm = 50 m

POŘIZOVATEL:	MAGISTRÁT MĚSTA LIBEREC odbor hlavního architekta oddělení územního plánování
ZPRACOVATEL:	Ing. arch. M. Štěpánek
NADŘÍZENÝ ORGÁN ÚZEMNÍHO PLÁNOVÁNÍ:	KÚ LIBERECKÉHO KRAJE OÚPSŘ
SCHVALUJÍCÍ ORGÁN:	ZASTUPITELSTVO OBCE CETENOV
ČÍSLO ZAKÁZKY: 1 04 15	DATUM: srpen 2017
	ČÍSLO VÝKRESU
	3

Použitý software: MicroStation GeoGraphics 08.05.02.10

ÚZEMNÍ PLÁN
 v právním stavu po vydání změny č. 1
CETENOV
 VÝKRES KONCEPCE VEŘEJNÉ
 INFRASTRUKTURY