















-  HRANICE KATASTRÁLNÍHO ÚZEMÍ
-  HRANICE ZASTAVĚNÉHO ÚZEMÍ
-  HRANICE ZASTAVITELNÉHO ÚZEMÍ
-  HRANICE ŘEŠENÉHO ÚZEMÍ
-  ZÁBORY ZPF - ORNÁ PŮDA
-  ZÁBORY ZPF - TTP
-  ZÁBORY ZPF - ZAHRADY
-  ZÁBORY ZPF - OSTATNÍ PLOCHY
-  BPEJ - HRANICE
-  BPEJ - POPIŠ
-  POZEMKY MELIOROVANÉ DRENÁŽNÍM ODVODNĚNÍM
-  STÁVAJÍCÍ MELIORAČNÍ TRASA
-  PŘELOŽKA MELIORAČNÍ TRASY
-  OZNAČENÍ ZÁBOROVÝCH LOKALIT

