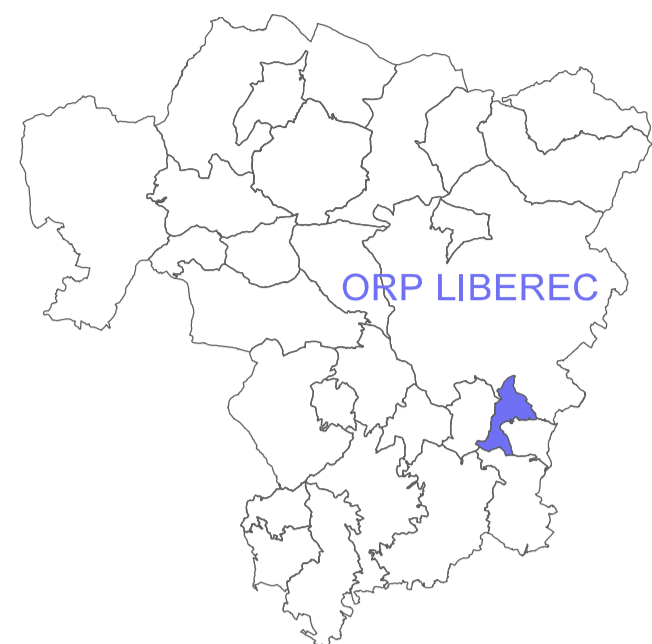
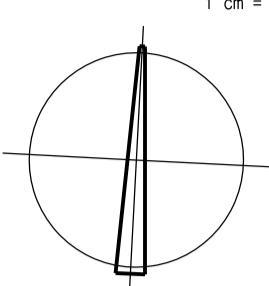



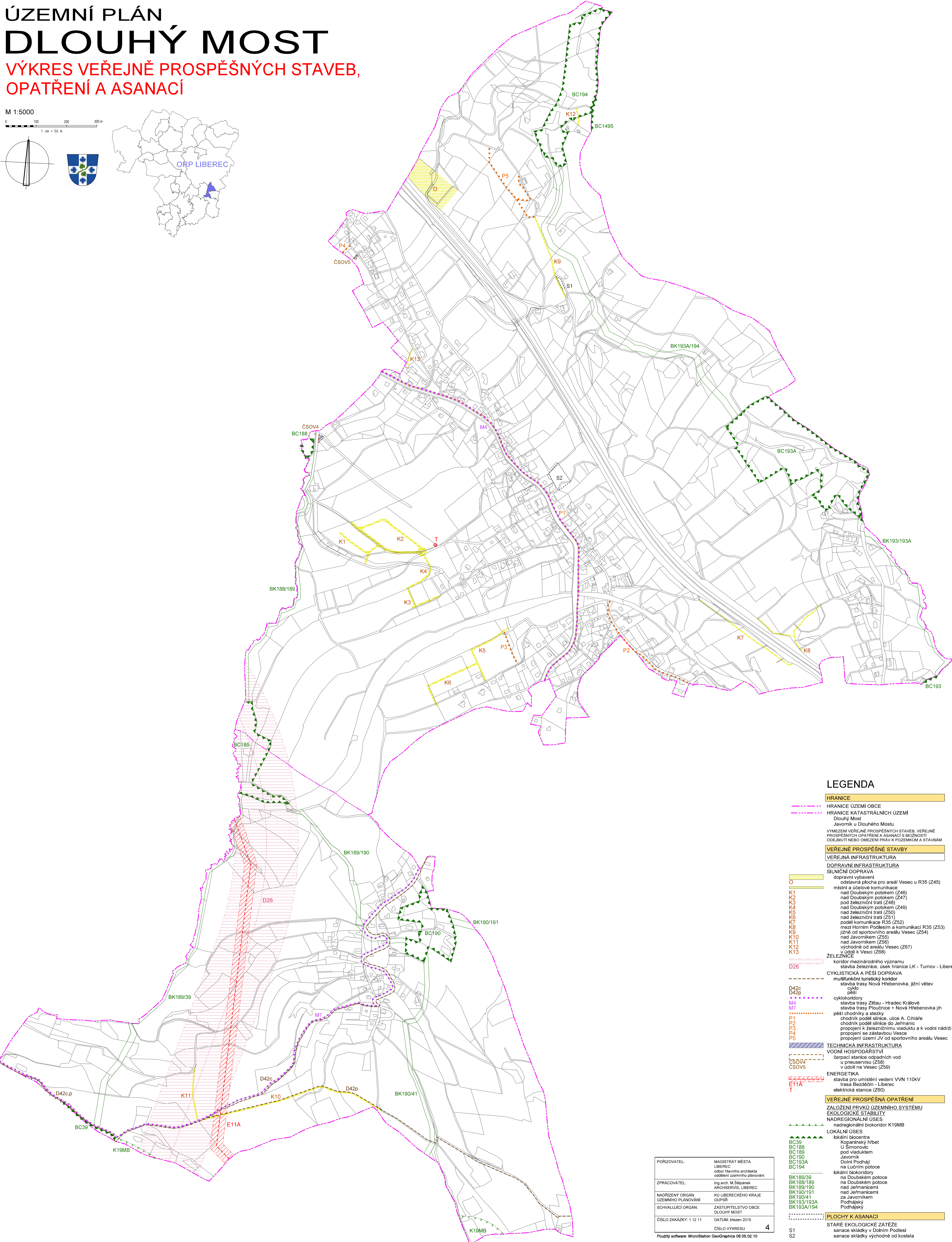
# ÚZEMNÍ PLÁN DLOUHÝ MOST

## VÝKRES VEŘEJNĚ PROSPĚŠNÝCH STAVEB, OPATŘENÍ A ASANACÍ

M 1:5000



ORP LIBEREC



### LEGENDA

#### HRANICE

- HRANICE ÚZEMÍ OBCE
- HRANICE KATASTRÁLNÍCH ÚZEMÍ  
Dlouhý Most  
Javorník u Dlouhého Mostu

#### VEŘEJNĚ PROSPĚŠNÉ STAVBY

##### VEREJNÁ INFRASTRUKTURA

##### DOPRAVNÍ INFRASTRUKTURA

##### SILNIČNÍ DOPRAVA

- O odstavňná plocha pro areál Vesec u R35 (Z45)
- K1 místní a účelové komunikace
- K2 nad Doubským potočkem (Z46)
- K3 nad Doubským potočkem (Z47)
- K4 pod železniční tratí (Z48)
- K5 nad Doubským potočkem (Z49)
- K6 nad železniční tratí (Z50)
- K7 podél komunikace R35 (Z52)
- K8 mezi Horním Podlěsem a komunikací R35 (Z53)
- K9 jižně od sportovního areálu Vesec (Z54)
- K10 nad Javorníkem (Z55)
- K11 nad Javorníkem (Z56)
- K12 východně od areálu Vesec (Z67)
- K13 v údolí k Vesce (Z68)

##### ZELEZNIČNICE

- D26 koridor mezinárodního významu
- stavba železnice, úsek hranice LK - Turnov - Liberec

##### CYKLISTICKÁ A PEŠÍ DOPRAVA

- D42c multifunkční turistický koridor
- D42p stavba trasy Nová Hřebenovka, jižní větev cyklo
- D42c pěší
- M4 cyklokoridory
- M7 stavba trasy Zittau - Hradec Králové
- N7 stavba trasy Ploučnice + Nová Hřebenovka jih
- P1 pěší chodníky a stezky
- P2 chodník podél silnice, ulice A. Čihláře
- P3 chodník podél silnice do Jermanic
- P4 propojení k železničnímu viaduktu a k vodní nádrži
- P5 propojení se zástavbou Vesce

##### TECHNICKÁ INFRASTRUKTURA

- CSOV4 vodní hospodářství
- CSOV5 čerpací stanice odpadních vod v upevněném území (Z58)
- CSOV5 v údolí na Vesec (Z59)

##### ENERGETIKA

- E11A stavba pro umístění vedení VVN 110kV
- trasa Bezděčín - Liberec
- T elektrická stanice (Z60)

##### VEŘEJNĚ PROSPĚŠNÁ OPATŘENÍ

##### ZALOŽENÍ PRVKŮ ÚZEMNÍHO SYSTÉMU

##### EKOLOGICKÉ STABILITY

##### NADREGIONÁLNÍ BIOKORIDORY

- K19MB nadregionální biokoridor

##### LOKÁLNÍ ÚSEKY

- BC39 lokální biocentra
- BC188 Kopaňský tůňbet
- BC189 U Šimonovic
- BC190 pod viaduktem
- BC193A Javorník
- BC194 Dolní Podhájí
- BC189/39 na Lučním potoce
- BK188/189 na Doubském potoce
- BK189/190 nad Jermanicemi
- BK190/191 nad Jermanicemi
- BK190/41 za Javorníkem
- BK193/193A Podhájí
- BK193A/194 Podhájí

##### PLOCHY K ASANACÍ

- S1 sanace skládky v Dolním Podlěsi
- S2 sanace skládky východně od kostela

POŘIZOVATEL:	MAGISTRÁT MĚSTA LIBEREC odbor hlavního architekta oddělení územního plánování
ZPRACOVATEL:	Ing. arch. M. Štěpánek ARCHSERVIS, LIBEREC
NADŘÍZENÝ ORGÁN ÚZEMNÍHO PLÁNOVÁNÍ:	KU LIBERECÉHO KRAJE OÚPSR
SCHVALUJÍCÍ ORGÁN:	ZASTUPITELSTVO OBCE DLOUHÝ MOST
ČÍSLO ZAKÁZKY: 1 12 11	DATUM: březen 2015
ČÍSLO VÝKRESU:	4

Použitý software: MicroStation GeoGraphics 08.05.02.10