

HLAVICE

ÚZEMNÍ PLÁN

ZMĚNA Č.2




VÝKRES ZÁKLADNÍHO ČLENĚNÍ ÚZEMÍ

POŘIZOVATEL: MAGISTRÁT MĚSTA Liberec
odbor hlavního architekta
oddělení územního plánování

ZPRACOVATEL: Ing.arch. Jiří Plašil
Fučíkova 137, 46001 Liberec 5



















listopad 2019

LEGENDA

-  HRANICE ŘEŠENÉHO ÚZEMÍ (ÚZEMÍ OBCE)
-  HRANICE KATASTRÁLNÍCH ÚZEMÍ
Hlavice, Vápno
-  ZASTAVĚNÉ ÚZEMÍ K 31.7.2019

VYMEZENÍ PLOCH S ROZDÍLNÝM ZPŮSOBEM
VYUŽITÍ

ZASTAVITELNÉ PLOCHY

-  PLOCHY BYDLENÍ
rodinné domy
-  **Z1-Z16,Z18-Z22,Z1-56**
-  PLOCHY OBČANSKÉHO VYBAVENÍ
-  **Z23** tělovýchova a sport
-  **Z24** komerční zařízení
-  PLOCHY VEŘEJNÝCH PROSTRANSTVÍ
-  **Z25-Z30** veřejná prostranství, veřejná zeleň
-  PLOCHY DOPRAVNÍ INFRASTRUKTURY
-  **Z31-Z50** místní a účelové komunikace
-  PLOCHY TECHNICKÉ INFRASTRUKTURY
-  **Z51** technická infrastruktura
-  PLOCHY SMÍŠENÉ
-  **Z52** plocha smíšená výrobní
-   **P1** PLOCHY PŘESTAVBY - ZMĚNA NÁZVU
-   **Z2-P2** PLOCHA PŘESTAVBY ZMĚNY Č.2
přestavba, asanace objektů
-  **P1** opuštěný areál zemědělské výroby