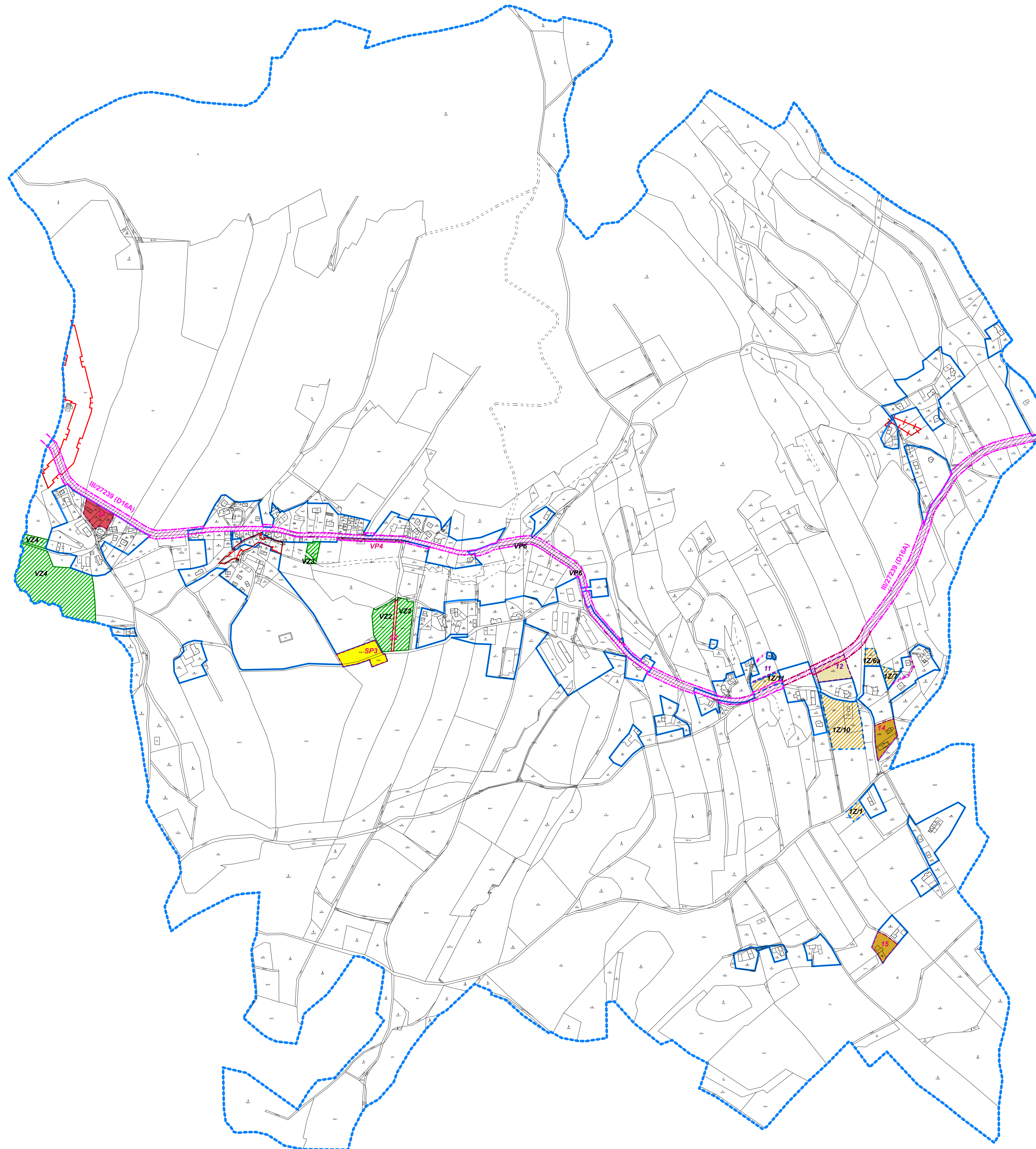


ÚZEMNÍ PLÁN JANŮV DŮL

HLAVNÍ VÝKRES - ZMĚNA Č.1 M.1:5000



ÚZEMNĚ SPRÁVNÍ ČLENĚNÍ

hranice řešeného území

ZÁKLADNÍ ČLENĚNÍ ÚZEMÍ

- zastavěné území stanovené k datu 1.2022
- zastavitelné plochy navržené změnou (1Z/...)
- plochy změn v krajině (K1/...)
- plochy změn v krajině - veřejná zeleň
- plochy změn v krajině - veřejná prostranství

plochy s rozdílným využitím

- STABILIZOVANÉ PLOCHY
- plochy smíšené obytné - bydlení venkovské
- plochy bydlení
- plochy občanského vybavení - sportovní a rekreační zařízení
- plochy zemědělské - pole, louky, sady

- PLOCHY ZMĚN
- plochy smíšené obytné - bydlení venkovské
- plochy občanského vybavení - sportovní a rekreační zařízení
- nezastavitelná plocha
- N
- VodP
- plochy vodní a hospodářské
- plochy rozvoje rušené změnou
- plochy zemědělské - pole, louky, sady
- 1
- 2
- 3
- 4
- 5
- 6
- plochy rozvoje realizované

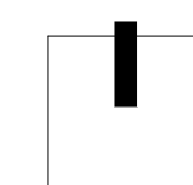
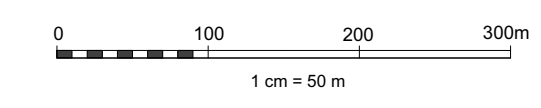
koncepce dopravní infrastruktury

- koridor regionálního významu pro silniční dopravu D16A (dle ZÚR LK)
- koridor přeložky trasy III/27239
- účelové komunikace

koncepce krajiny

- regionální biokoridor (RK), navržený
- lokální biokoridor (LK), navržený

Záznam o účinnosti změny č. 1 územního plánu Janův Důl
změnu vydal: Zastupitelstvo obce Janův Důl usnesením č. 83 dne 4. 12. 2023
DATUM NABYTÍ ÚČINNOSTI: 22. 12. 2023
POŘIZOVATEL: Magistrát města Liberec
Radim Stanka oprávněná úřední osoba pořizovatele Odbor územního plánování



ÚZEMNÍ PLÁN OBCE JANŮV DŮL NÁVRH			
VÝKRES:	HLAVNÍ VÝKRES ZMĚNA Č.1		
ZPRACOVATEL:	Ing. arch. Jan Sedláč, projektční atelier		
POŘIZOVATEL:	MAGISTRÁT MĚSTA LIBEREC, úřad územního plánování		
OBJEDNATEL:	OBEC JANŮV DŮL		
MĚŘITKO:	1 : 5 000	DATUM:	11 / 2023
ČÍSLO VÝKRESU:		ČÍSLO PÁRE:	