
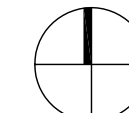
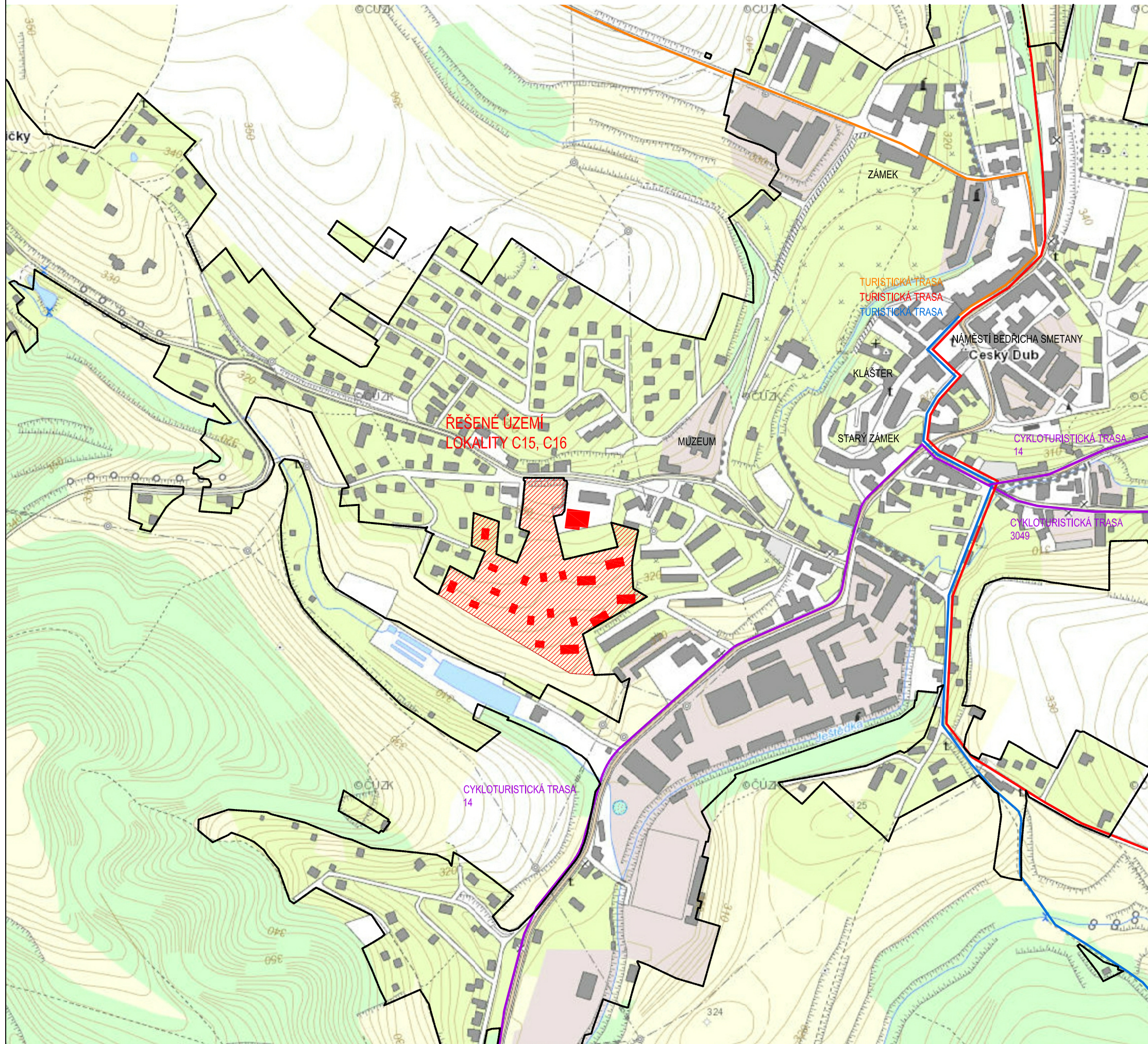


# SITUACE NA PODKLADU ORTOFOTOMAPY

M 1:1500



PROJEKT	LOKALITA C15, C16 - ČESKÝ DUB k.ú. Český Dub
OBJEDNATEL	Město Český Dub Náměstí Bedřicha Smetany 1, 463 43 Český Dub
POŘIZOVATEL	Magistrát města Liberec Odbor hlavního architekta nám. Dr. E. Beneše 1, 460 59 Liberec 1
ZHOTOVITEL	ŽALUDA, projektová kancelář Železná 493/20, Praha 1, 110 00 tel. +420 737 149 299, e-mail: eduard.zaluda@gmail.com
SPOLUPRÁCE	<b>a23 architekti</b> Ing. arch. MICHAELA DEJDAROVÁ tel. +420 723 762 444, e-mail: dejdarova@a23architekti.cz
STUPEŇ	ÚZEMNÍ STUDIE

## SITUACE ŠIRŠÍCH VZTAHŮ

VYPRACOVAL	Ing. arch. Michaela Dejdarová	KONTROLA	Ing. Eduard Žaluda				
DATUM	03/2015	ČÍSLO ZAKÁZKY	20140502	POČET FORMÁTŮ	2x A4	MĚRÍTKO	1:5000
ČÍSLO PŘÍLOHY	02	ČÍSLO KOPIE					