














LEGENDA:

-  VEŘEJNÝ VODOVOD PE 90
-  NAPOJOVACÍ BOD NA VEŘEJNÝ VODOVOD PE 90
-  návrh umístění - HYDRANT
-  VEŘEJNÁ KANALIZACE PVC 200
-  VEDENÍ VN DO 35 kV
-  NOVÉ STROMY
-  OCHRANNÉ PÁSMO vedení VN do 35 kV 7,0 m OD OSY VODIČE
-  SDRUŽENÝ SLOUPEK - Elektro, elektrorozvaděč a elektroměr, domovní zvonek a osvětlení vstupu na pozemek, ukládání nádob na odpady

RD-01 ČÍSLO NAVRHOVANÉ PARCELY

VYUŽITÍ PLOCH / KOMUNIKACE

-  VOZOVKA - ASFALTOVÝ KRYT
-  VOZOVKA - BETONOVÁ TVAROVKA
-  VEŘEJNÁ ZELENĚ + ZELENÉ PÁSY KOMUNIKACE



Projektant	Ing. Jan Zeman	Vypracoval	Ing. M. Petáková	Kontroloval	Ing. Jan Zeman	Ing. Jan Zeman Projektová činnost ve výstavbě č.j.: 00 /1509/ 01/ F/ Bit ev.č.:350500 - 46234 - 00	
Katastr. území	Chotyně - 653 543						
Kraj/Okres	Liberecký / Liberec						
Investor	Šárka Nehybová, Na Šejdru 537/57, 142 00 Praha 4 - Libuň					Stup. dok.	Úz. Studie
ÚZEMNÍ STUDIE PRO PLOCHU US2 - PLOCHA CB29, CHOTYNĚ						Formát	8xA4
						Datum	12/02/2019
						Měřítko	Č. Vých.
SITUACE - TECHNICKÁ INFRASTRUKTURA						1:1000	D3