















LEGENDA

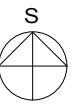
podkladní a informativní jevy

-  řešené území
-  silnice III/27241
-  vjezd na pozemek
-  potok
-  ochranné pásmo lesa
-  hranice KN stávající
-  parcelní číslo

sítě technické infrastruktury stávající

-  el. vedení NN nadzemní
-  veřejné osvětlení
-  vodovodní řad
-  vodovodní řad PE110
-  lokální splašková kanalizace
-  sdělovací vedení podzemní
-  dálkový optický kabel

-  podzemní veřejné rozvody elektro NN
-  vodovodní přípojka
-  splašková přípojka
-  vodoměrná šachta DN1200
-  kanalizační šachta DN1000
-  elektroměrový rozvaděč
-  stožár



ÚZEMNÍ STUDIE ÚS11 KŘÍŽANY,
U KRKAČÍCH SKAL

AUTOR

ven•ku architekti

Karmelitská 379/18, Praha 1 - Malá Strana 118 00
IČO: 17233496 DIČ: CZ17233496
info@venkuarchitekti.cz

VÝKRES STUPEŇ

TECHNICKÁ INFRASTRUKTURA ÚS

DATAUM MĚŘITKO ČÍSLO VÝKRESU

02/ 2024 1:750 C