













LEGENDA

-  POZEMEK DLE KN
-  REŠENÉ ÚZEMÍ
-  NAVRŽENÉ STAVEBNÍ POZEMKY
-  OBSLUŽNÁ KOMUNIKACE
-  NAVRHOVANÝ KORIDOR MÍSTNÍ KOMUNIKACE OBSLUŽNÉ MO2 11/7/50 DLE ROZPRACOVANÉHO ÚP LIBEREC
-  OBOUSTRANNÁ ZASTÁVKA MHD
-  VARIANTA UMÍSTĚNÍ OBOUSTRANNÉ ZASTÁVKY MHD
-  ŽELEZNIČNÍ TRATĚ
-  ŽELEZNIČNÍ STANICE
-  MÍSTNÍ PARKY
-  ČTVRTĚVÉ PARKY
-  PROPOJUJÍCÍ ALEJE

02 ÚZEMNÍ STUDIE RADČICE - U LÍPY

SITUACE ŠIRŠÍCH VZTAHŮ

M1:2000

DATUM: ČERVEN 2020
 FÁZE: ČISTOPIS ÚZEMNÍ STUDIE
 OBJEDNATEL: STATUTÁRNÍ MĚSTO LIBEREC
 ZPRACOVATEL: ATELIER T-PLAN, s.r.o.
 Ing. Marie Wichsová, Ph.D.
 Ing. Petra Halounová
 Ing. arch. Martina Šykorová
 Ing. Sylva Kajnarová
 Ing. Václav Jetel
 Bc. Roman Soukup
 ARCHIDEE / architektonické studio
 Ing. arch. Ondřej Novosad

