


















LEGENDA

-  HRANICE ÚZEMÍ: LOKALITA Z6.25 (dle KN 12819m2)
-  HRANICE ŘEŠENÉHO ÚZEMÍ
-  NAVRHOVANÁ ZÁSTAVBA
-  STÁVAJÍCÍ ZÁSTAVBA
-  STÁVAJÍCÍ PLOCHA PRO DOPRAVNÍ INFRASTRUKTURU
-  NAVRHOVANÁ PLOCHA PRO DOPRAVNÍ INFRASTRUKTURU - BETONOVÁ DLAŽBA
-  NAVRHOVANÁ PLOCHA PRO DOPRAVNÍ INFRASTRUKTURU - ZATRAVŇOVACÍ DLAŽBA
-  NAVRHOVANÉ PĚŠÍ CESTY
-  NAVRHOVANÁ PLOCHA PRO VEŘEJNOU ZELEŇ - PROSTRANSTVÍ (VEŘEJNÝ/POLOVEŘEJNÝ PROSTOR)
-  NAVRHOVANÁ PLOCHA PRO ZELEŇ (SOUKROMÝ/POLOSOUKROMÝ PROSTOR)
-  NAVRHOVANÁ SOLITERNÍ ČI SKUPINOVÁ VÝSADBA STROMŮ
-  NAVRHOVANÁ ALEJ STROMŮ
-  NAVRHOVANÁ LINIOVÁ ZELEŇ (výška 1,5-2m)
-  NAVRHOVANÉ OPLOCENÍ DO VÝŠKY 1,6M
-  DOPORUČOVANÝ PĚŠÍ PROSTUP

E VEŘEJNÁ PROSTRANSTVÍ A ZELEŇ ÚS "Z6.25"

M 1:1000

FORMÁT: A3
DATUM: 03/2023

ZHOTOVITEL:
ING. JANA ZASCHÉ
ING. ARCH. ONDŘEJ NOVOSAD

PORÍZOVATEL:
MAGISTRÁT MĚSTA LIBEREC

